

MEMÒRIA CIENTÍFICA

INTERVENCIÓ ARQUEOLÒGICA AL CARRER TANTARANTANA,12, BARCELONA, EL BARCELONÈS

DE JULIOL A OCTUBRE DE 2006



CODI M.H.C.B.: 040 /06

AUTOR

Jordi Arola Sanchez

LLOC I DATA

Mataró, 24 d'octubre de 2006

DADES GENERALS

LLOC DE LA INTERVENCIÓ	Tantarantana,12
POBLACIÓ, COMARCA	Barcelona, el Barcelonès
CODI DEL M.H.C.B.	040/06
PROMOCIÓ I EXECUCIÓ	Foment de Ciutat Vella, S.A.
EXECUCIÓ INTERVENCIÓ	Actium Patrimoni Cultural, S.L.
DIRECCIÓ TÈCNICA	Jordi Arola Sanchez
TIPUS D'INTERVENCIÓ	Preventiva
ACTIVITAT AUTORITZADA	Control moviment de terres, Excavació arqueològica
DATES AUTORITZADES	Excavació: 12 de juliol - 11 d'agost Desmuntatge: 16 – 31 d'octubre
DATES D'EXECUCIÓ	Juliol – Octubre de 2006
COORDENADES U.T.M.	X=431634 / Y=4582261 / Z= 5.2 m s.n.m.



PARAULES CLAU

Cala | Rasa | Pou | Dipòsits | Murs | Clavegueres | Èpoques medieval, moderna i contemporània.

RESUM

El projecte de remodelació de la finca situada al núm.12 del carrer Tantarantana de Barcelona, dut a terme per Foment de Ciutat Vella S.A., ha comportat la realització d'una rasa per a tubs de servei i l'excavació d'una cala al subsòl per a la instal·lació d'un ascensor. Els resultats han estat positius, quant a la documentació d'estructures arqueològiques, essent aquestes, en primer lloc, un pou i un mur, possiblement d'època medieval, i, en segon lloc, dos dipòsits, tres clavegueres, dos paviments, quatre murs, una estructura de combustió i una canalització, totes aquestes estructures segurament d'època moderna.



CONTINGUTS

1.	INTRODUCCIÓ	5
2.	SITUACIÓ	5
3.	MARC GEOGRÀFIC I GEOLÒGIC	5
4.	ANTECEDENTS	6
4.1.	CONTEXT HISTÒRIC	6
4.2.	ANTECEDENTS ARQUEOLÒGICS	6
5.	MOTIVACIÓ	7
6.	METODOLOGIA	7
7.	TREBALLS REALITZATS	8
8.	RESULTATS DE LA INTERVENCIÓ	8
9.	CONCLUSIONS	10
10.	BIBLIOGRAFIA	11

ANNEX 1: DOCUMENTACIÓ FOTOGRÀFICA

ANNEX 2: DOCUMENTACIÓ PLANIMÈTRICA

ANNEX 3: INVENTARI DE MATERIALS

ANNEX 4: DIBUIXOS DE MATERIALS

ANNEX 5: FITXES D'UNITAT ESTRATIGRÀFICA



1. INTRODUCCIÓ

Les obres de remodelació de l'immoble localitzat al carrer Tantarantana, núm. 12, que està duent a terme l'empresa Foment de Ciutat Vella, S.A., han propiciat una intervenció arqueològica preventiva, atenent la Llei 9/1993 del Patrimoni Cultural Català i el Decret 78/2002 de 5 de març del Reglament de protecció del patrimoni arqueològic i paleontològic.

El projecte d'intervenció arqueològica ha estat coordinada pel Museu d'Història de la Ciutat (Institut de Cultura de Barcelona) d'acord amb el promotor del projecte i la direcció de l'obra. La direcció tècnica de l'excavació ha estat duta a terme per l'arqueòleg d'Actium Patrimoni Cultural S.L., Jordi Arola Sanchez, amb el corresponent permís de la Direcció General del Patrimoni Cultural, autoritzant la intervenció a la zona afectada.

Les tasques arqueològiques s'inclouen dins de la fase de rehabilitació dels paviments i substitució de serveis de l'immoble. Han consistit, per una banda, en la realització d'una rasa per a tubs de servei, **R.1** i, d'altra banda, en el seguiment i excavació arqueològica d'una cala al subsòl de la finca per a la construcció d'un ascensor, **C. 1**.

2. SITUACIÓ

La zona on s'ha dut a terme la intervenció arqueològica està situada a l'actual barri del Born, districte de Ciutat Vella, Barcelona (el Barcelonès), concretament al carrer Tantarantana núm. 12, finca en la que Foment de Ciutat Vella S.A està duent a terme el projecte de remodelació.

- Coordenades UTM: X=431634 / Y=4582261 / Z= 5.2 m s.n.m.

3. MARC GEOGRÀFIC I GEOLÒGIC

L'actual barri del Born s'emmarca geogràficament en l'extrem oriental del que es coneix com a Pla de Barcelona, limitat per l'antiga línia costera. Aquesta és la gran unitat morfològica que, juntament amb la serralada de Collserola, conforma la comarca del Barcelonès.

El Pla de Barcelona està comprès entre els rius Llobregat i Besòs, està obert al mar i queda limitat, pel nord, per la serralada de Collserola i, pel sud, per la falla que s'estén per la línia de costa des del Garraf fins al Turó de Montgat, comprnent el turó de Montjuïc. Aquest pla es pot subdividir en tres unitats: pla inclinat, turons arran de mar i el pla de Baix.

La falla originada en temps de la fractura del massís Catalano-Balear va dibuixar el que, a grans trets, havia de ser la costa catalana. Així el pla inclinat a peu de



Collserola és de basament Paleozoic i d'estructura tabular, havent estat afectada per tots els moviments orogènics alpins.

En definitiva, podem dir que l'indret on s'ha realitzat la intervenció s'assenta sobre una plana quaternària.

4. ANTECEDENTS

4.1. CONTEXT HISTÒRIC

La finca objecte d'intervenció està situada al carrer Tantarantana núm. 12, al districte de Ciutat Vella de Barcelona (el Barcelonès), una zona d'interès Arqueològic i d'alt valor històric per a la ciutat.

Aquest indret es troba dins d'una de les zones que pertanyen a l'*ager* de la ciutat romana. El carrer dels Carders, situat gairebé en paral·lel al carrer Tantarantana, va ser una de les vies d'entrada a la ciutat de Barcelona ja des d'època Romana. Testimoni d'aquesta ocupació són les diverses necròpolis documentades a la zona.

En època medieval, hi hagué dos eixos viaris d'alt interès a l'indret: d'una banda, el carrer Carders, que continuà sent una de les principals vies d'accés a la ciutat, i, d'altra banda, el Rec Comtal, el qual discorria pel mateix carrer Tantarantana i l'actual Plaça Pons i Clerch. El Rec Comtal va possibilitar la instal·lació de gran quantitat de manufactures, així com l'establiment de diversos tallers i infraestructures relacionades amb aquestes activitats econòmiques. Entre els segles XIV i XV, l'entorn del Rec en aquest tram va esdevenir un dels principals nuclis d'oficis que requerien aprovisionament d'aigua, sobretot paraires i blanquers, que es localitzaven en l'actual carrer dels Assaonadors (Nadal, Inèdit: 6).

En època moderna, la zona continuà esdevenint un nucli d'important activitat econòmica, si bé l'impuls industrial que tingué lloc al segle XV perdé molta de la seva intensitat a partir del segle XVI. En aquest mateix període es produí una realineació dels carrers de la zona i la cobertura parcial del Rec, fet que afectà tota la zona de l'actual carrer Tantarantana.

Després de la Guerra de Successió, amb la construcció de la Ciutadella, tota la zona s'abandonà per tal d'establir un perímetre despoblat entorn de la fortificació. No va ser fins a finals del segle XVIII - principis del XIX que la zona començà a ser habitada novament.

4.2. ANTECEDENTS ARQUEOLÒGICS

D'entre les intervencions arqueològiques realitzades a l'entorn immediat del carrer Tantarantana són significatives les següents:



- En primer lloc, la intervenció al carrer del Pou de la Figuera, on es documenten restes des d'època romana fins a l'època moderna, entre d'altres, una inhumació possiblement tardoromana, dos murs baixmedievals i alguns habitatges moderns (Ferrer, Hinojo Inèdit).
- En segon lloc, la intervenció a la finca núm. 5 de la Plaça de Sant Agustí Vell, on es documentaren una sinia, possiblement del s. XVII, i un pou d'època anterior (Florensa, Inèdit).
- En tercer lloc, destaca la intervenció realitzada en el núm. 2-4 de la Plaça de Sant Agustí Vell, en la que es documentaren estructures de combustió i diverses premses (Font, Inèdit).
- Per últim, la intervenció al carrer Carders, 39-41 i Montanyans, 1-5 reflecteix l'ocupació continuada d'aquest espai des d'època romana fins al segle XX. S'hi documenten una necròpolis romana, datable entre els segles II i IV dC, quatre sitges que es poden situar entre els segles IX i XI, les restes d'una edificació, que cronològicament es situa al s. XIII i que funcionaria bàsicament com a un obrador fins ben entrat el segle XIX. Finalment, es documenta la xarxa de clavegueram del segle XX (Nadal, Inèdit).

5. MOTIVACIÓ

Aquesta intervenció arqueològica preventiva es produeix arrel del projecte d'obra de rehabilitació de l'immoble situat al carrer Tantarantana núm. 12, duta a terme per Foment de Ciutat Vella, S.A. Tot aquest procés ha comportat el control de la realització d'una rasa per a tubs de servei, així com l'excavació d'una cala per possibilitar la posterior instal·lació d'un ascensor.

La intervenció arqueològica ha tingut com a objectiu la localització de possibles restes al subsòl i la seva posterior documentació, tan fotogràficament com planimètrica.

6. METODOLOGIA

REGISTRE ESTRATIGRÀFIC

La metodologia utilitzada per aquesta intervenció es basa en el mètode de registre Harris / Carandini, que consisteix en el registre objectiu i en la documentació exhaustiva de restes i estrats, utilitzant per això un model de fitxes específiques (fitxes d'unitat estratigràfica).



TOPOGRAFIA I PLANIMETRIA

La cala i la rasa realitzades s'han vinculat geogràficament amb les coordenades UTM, per tal de documentar i facilitar la interpretació de les restes. La topografia i la planimetria han estat tractats informàticament amb AutoCAD 2005. Així mateix les restes s'han documentat planimètricament, a nivell de detall de dibuix arqueològic, a escala 1:20.

DOCUMENTACIÓ FOTOGRÀFICA

Per tal de deixar una constància visual dels treballs realitzats, així com les restes aparegudes, s'ha realitzat un registre fotogràfic exhaustiu, utilitzant-se el format digital.

7. TREBALLS REALITZATS

Les tasques arqueològiques han consistit en el seguiment de l'obertura d'una rasa per a tubs de servei, **R.1**, d'uns 17 m de llarg x 0'60 m d'amplada i uns 0'80 m de profunditat, que travessa l'immoble des del carrer Tantarantana fins a la part posterior de l'edifici, en el carrer Allada Vermell. Així mateix, s'ha hagut d'excavar una cala, **C. 1**, d'unes dimensions màximes d'1,50 x 1,50 m amb una profunditat aproximada d'1,50 m, en el punt on s'ha d'instal·lar la caixa de l'ascensor.

S'han seguit sempre les indicacions establertes per les directrius recollides en el projecte d'intervenció arqueològica, tant pel que fa al sistema d'excavació, recollida de dades i documentació, com pel que fa al tractament dels materials recuperats.

Pel que fa als materials ceràmics, s'han inventariat tots aquells fragments localitzats seguint la pauta: codi d'intervenció + UE + número de la peça (per exemple: 040/06-10-3).

8. RESULTATS DE LA INTERVENCIÓ

Aquesta intervenció arqueològica ha permès documentar l'existència de diverses estructures, de les quals se'n pot establir la següent seqüència evolutiva:

FASE 1

Les estructures més antigues semblen ser, en primer lloc, un mur (**UE 103**), de 60 cm d'amplada i conservat en uns 80 cm d'alçada, fet de pedres i morter de calç, que descansa sobre una banquetta de fonamentació, i, en segon lloc, un pou (**UE 106**) de planta quadrada, fet de pedra amb morter. Pel tipus de factura, podrien ser d'època moderna o fins i tot medieval.



FASE 2

D'aquesta fase constructiva, enquadrada cronològicament en l'època moderna, s'han pogut documentar les restes molt malmeses d'un mur de pedres lligades amb morter de calç blanc (**UE 151**), d'uns 40 cm d'ample, que probablement sigui d'època moderna, i que es va poder localitzar un cop realitzada l'eliminació de la claveguera UE 12=112.

Un mur de pedra (**UE 201**), del qual només s'ha pogut documentar la cantonada, podria pertànyer a la mateixa fase. En relació a aquest mur s'han d'esmentar un seguit d'estructures: a seva base s'hi ha localitzat el que possiblement podria ser una canalització (**UE 38**), que sembla construïda al mateix temps que el mur, ja que transcorre en paral·lel i n'aprofita la paret.

Dues estructures més s'adossen al mur UE 201: es tracta del mur **UE 17** i d'una estructura de combustió semicircular (**UE 40**), de maons lligats amb morter de calç blanc i disposats en vertical, que possiblement hàgim d'interpretar com a les restes d'una caldera.

A aquesta fase es pot atribuir la construcció del dipòsit **UE 109**, que s'adossa i parcialment cobreix el pou UE 106, esmentat anteriorment. En contacte amb aquest dipòsit, sense que haguem pogut establir la relació estratigràfica que mantenen entre si, existeix un altre dipòsit, del qual es conserva el fons (**UE 110**) i part de la paret (**UE 111**).

Així mateix, podria correspondre a aquesta fase el mur **UE 101**, reaprofitat per a la fonamentació de la façana de la casa, i el mur **UE 17**, de pedra i maó, que també ha estat reutilitzat per a la fonamentació d'una de les parets de l'immoble i que estava seccionat per les clavegueres UE 12 i UE 33.

FASE 3

D'aquesta fase, es documenten les restes molt malmeses de dos paviments de maons (**UUEE 26 i 122**). El paviment UE 122 presenta una preparació de morter blanc (**UE 121**), que cobreix l'arrasament del mur UE 103. Tres clavegueres, documentades a **C.1 (UUEE 112=12, 114=06 i UE 33)** semblen poder-se agrupar a la mateixa fase, datable presumiblement de l'època moderna. La claveguera UE 06 se superposa a la UE 12, amortitzant-la, mentre que les altres dues (UUEE 12=112 i 33) seccionen el mur UE 17.

FASE 4

S'hi documenten dues estructures de reforç al voltant del pilar de fonamentació de dues columnes. La primera d'aquestes estructures és de maons (**UE 05**) i l'altra, de pedra (**UE 18**). Aquestes columnes són part del sistema de descàrrega del pes de l'immoble de cinc plantes i cronològicament s'han de situar a meitat del s. XIX, moment en que es construeix dita finca.

La cronologia de les estructures s'ha estimat a partir de les relacions estratigràfiques i de les tècniques constructives emprades, sense poder-la precisar més, atesa la



manca absoluta, en relació a les estructures, de materials que proporcionin una datació.

9. CONCLUSIONS

La intervenció arqueològica a la finca situada al carrer Tantarantana núm. 12, motivada per les obres de remodelació de l'immoble, ha permès la documentació de restes arqueològiques, que s'adscriuen en les quatre fases constructives proposades anteriorment.

Els elements més antics, possiblement d'època medieval o ja d'època moderna, són un pou i un mur (UUEE 106 i 103, respectivament).

El gruix de les estructures pertanyen a l'època moderna, encara que la seva complexitat estratigràfica evidencia diverses fases constructives, que a manca de més dades cronològiques hem resumit en dues. Es tracta dels dos dipòsits (UUEE 110 /111 i 109), tres clavegueres (UUEE 06=114, 12=112 i 33), dos paviments (UUEE 121/122 i 26), quatre murs (UUEE 17, UE 101, UE 151, UE 201), una estructura de combustió (UE 40) i una canalització (UE 38).

Finalment, d'època contemporània, més concretament del moment de construcció de l'immoble actual, datat de meitat del s. XIX, s'han documentat dues estructures de reforç de pilans (UUEE 05 i 18)

Per acabar, volem deixar constància que els resultats obtinguts d'aquesta intervenció arqueològica s'han vist molt condicionats, en primer lloc, per l'absència de materials ceràmics que permetessin la datació precisa de les estructures arqueològiques localitzades, en segon lloc, pel fet que les estructures de reforç al voltant de la fonamentació de les dues columnes de l'immoble corresponents a la fase 4 hagin seccionat gran part de les estructures i estrats de **C. 1**, i, en tercer lloc, al fet que moltes estructures s'han vist parcialment o, fins i tot, observat només en el tall.

També volem deixar constància que tot el conjunt arqueològic ha estat degudament documentat tant planimètricament com fotogràfica, garantint així la preservació dels seus valors culturals.

Jordi Arola Sanchez

Mataró, 24 d'octubre de 2006.



10. BIBLIOGRAFIA

DURAN i SANPERE, A. (1979) *Barcelona i la seva historia*. Vol. I, Barcelona.

FERRER, C.; HINOJO, E. (Inèdit) *Informe de la intervenció arqueològica als carrers Allada-Vermell, Jaume Giralt, Pou de la Figuera i dels Metges* (Barcelona, el Barcelonès). 2 desembre de 2002 – 30 d'abril de 2003. Juliol 2003.

FLORENSA, F. (Inèdit) *Memòria del seguiment arqueològic al carrer d'en Serra Xic cantonada amb la Plaça Sant Agustí Vell* (Barri de la Ribera, Barcelona). Del 9 al 18 de febrer de 2000.

FONT, J. (Inèdit) *Informe preliminar de la intervenció arqueològica a la Plaça Sant Agustí Vell, 2-4*. (Barcelona, Barcelonès). Del 23 de juliol al 15 de setembre de 2003.

NADAL I ROMA, E. (Inèdit) Informe preliminar de la intervenció als carrers Carders, 39 - 41, i Montanyans, 1-5, (Barcelona, el Barcelonès). De l'agost al desembre de 2004.

SOBREQUÉS, J. (1992) *Història de Barcelona*. Vol 2 i 3. Ajuntament de Barcelona, Enciclopèdia Catalana, Barcelona.

PALET i MARTINEZ, J.M. (1994) *Estudi territorial del pla de Barcelona. Estructuració i evolució del territori entre l'època ibero-romana i altmedieval: segles II-I aC a X-XI dC*. Centre d'arqueologia de la ciutat, Institut de Cultura, Barcelona.



ANNEX 1: DOCUMENTACIÓ FOTOGRÀFICA





Foto 1. Detall de la claveguera UE 06.



Foto 2. Detall de la claveguera UE 12.



Foto 3. Mur UE 17.



Foto 4. Estructura de reforç de la fonamentació de la columna UE 05.





Foto 5. Estructura de reforç de la fonamentació de la columna UE 18.



Foto 6. Paret del dipòsit UE 111.



Foto 7. Dipòsit UUEE 110 i 111.



Foto 8. Detall del mur sota façana UE 101





Foto 9. Detall del mur UE 103.



Foto 10. Pou UE 106.



Foto 11. Restes del paviment UE122.



Foto 12. Cala 1, a l'inici dels treballs.





Foto 13. Cala 1, detall de la canalització UE 38.



Foto 14. Cala 1, restes d'estructura semicircular UE 40.



Foto 15. Cala 1, restes del paviment UE 26.



Foto 16. Cala 1, claveguera tapiada UE 33.





Foto 17. Cala 1, detall de la cantonada del mur UE 201.



Foto 18. Cala 1, detall del mur UE 151.

ANNEX 2: DOCUMENTACIÓ PLANIMÈTRICA

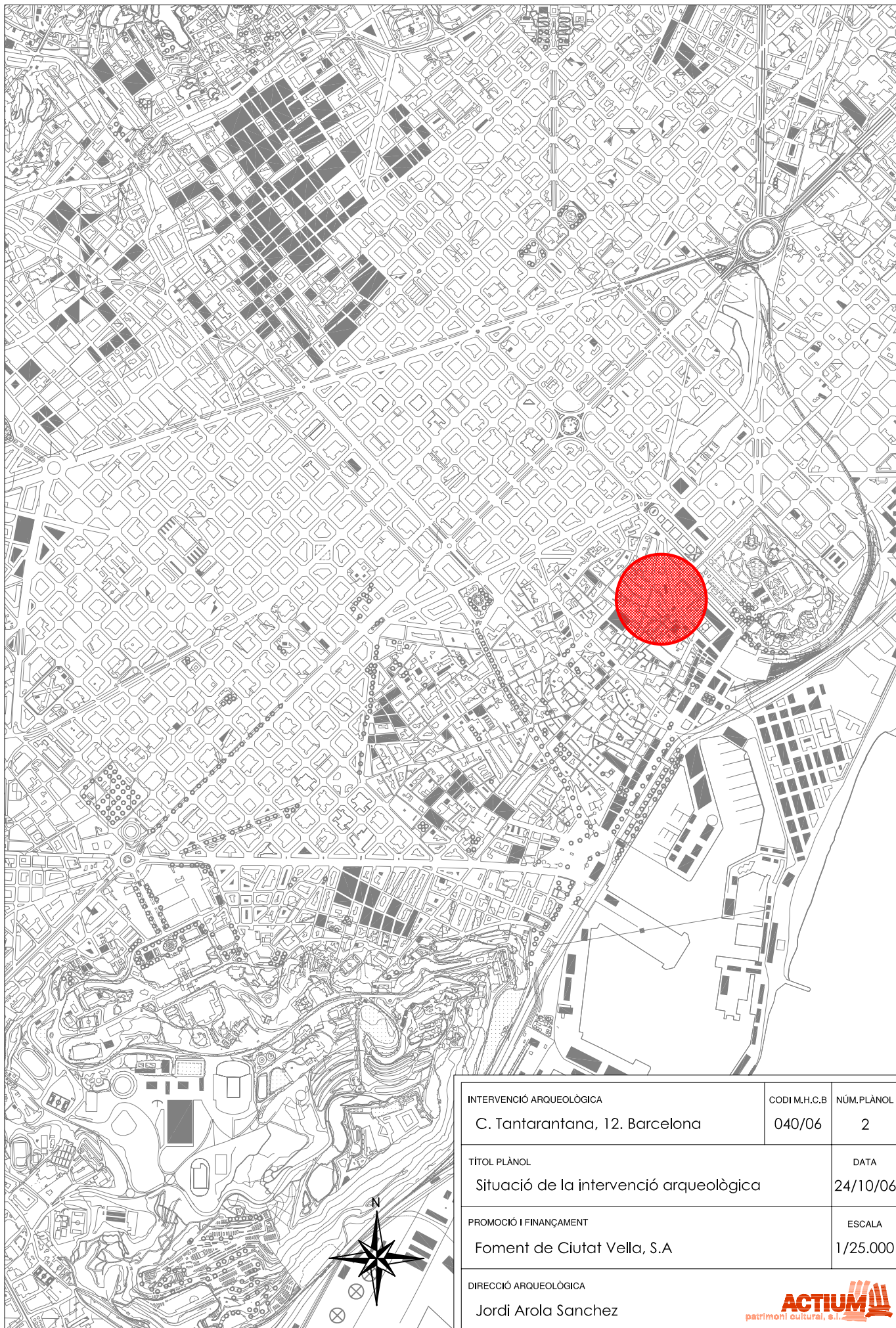


Escala 1:50.000



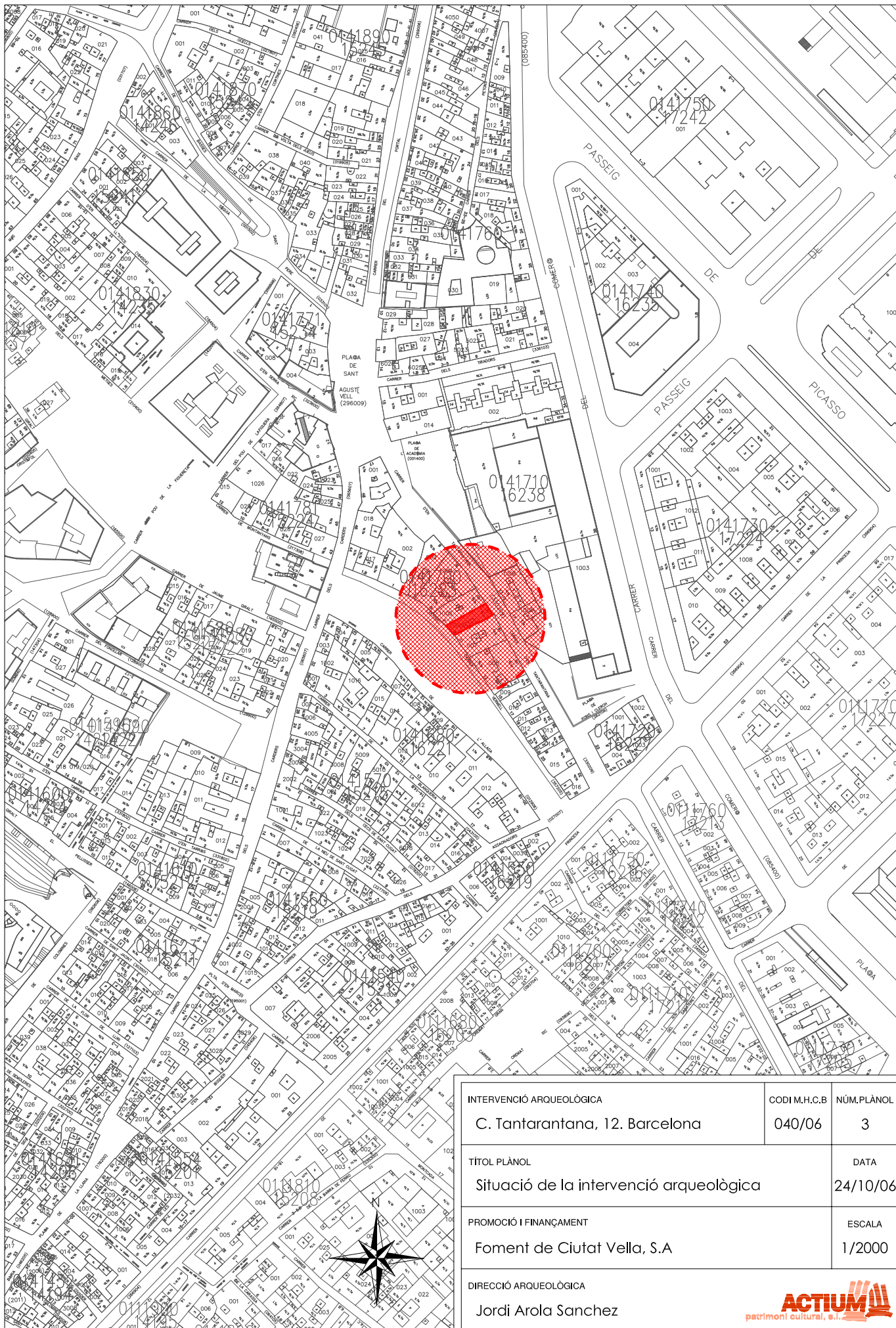
SITUACIÓ DE LA INTERVENCIÓ ARQUEOLÒGICA




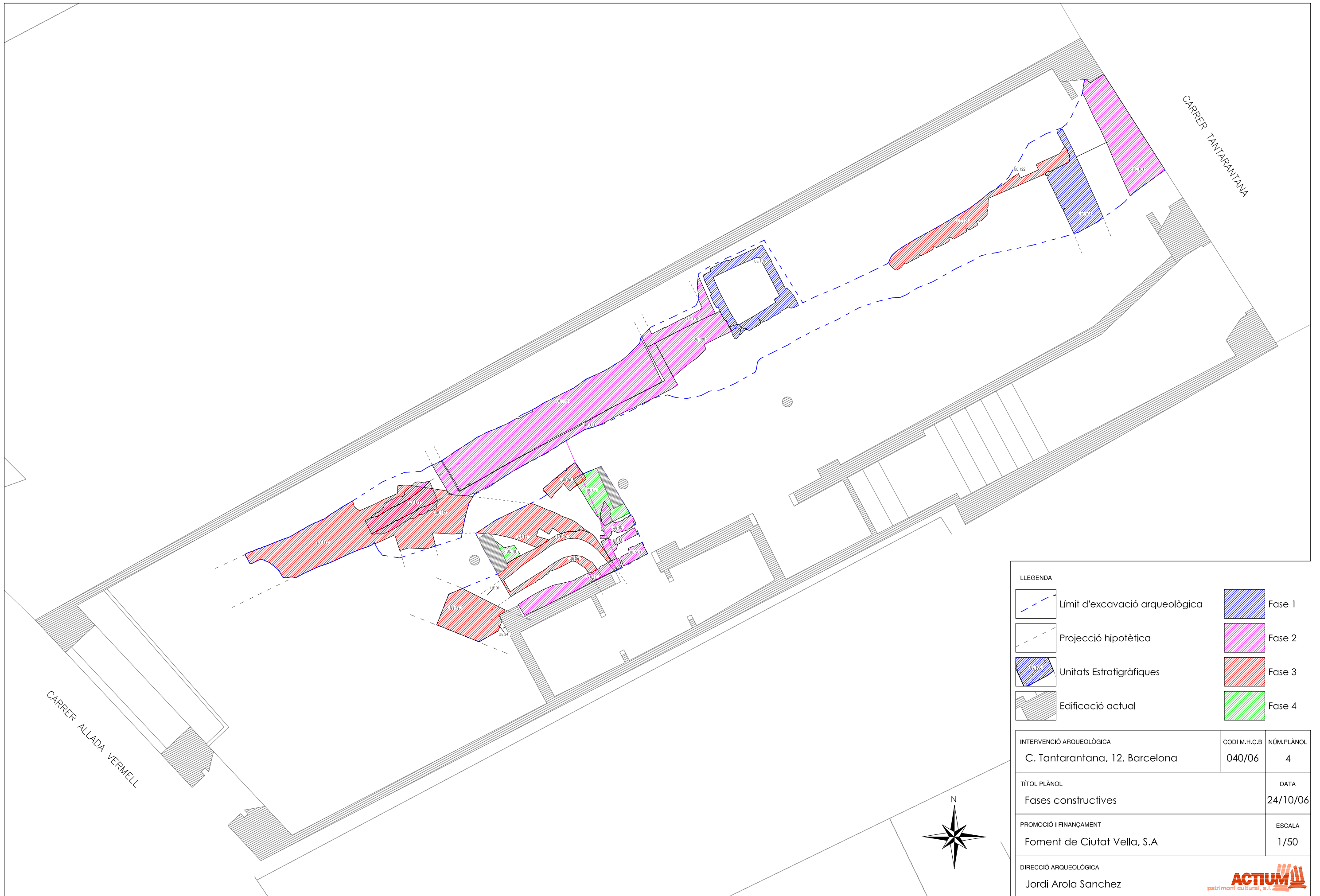


INTERVENCIÓ ARQUEOLÒGICA	CODIM.H.C.B	NÚM.PLÀNOL
C. Tantarantana, 12. Barcelona	040/06	2
TÍTOL PLÀNOL	DATA	
Situació de la intervenció arqueològica	24/10/06	
PROMOCIÓ I FINANÇAMENT	ESCALA	
Foment de Ciutat Vella, S.A	1/25.000	
DIRECCIÓ ARQUEOLÒGICA		
Jordi Arola Sanchez		





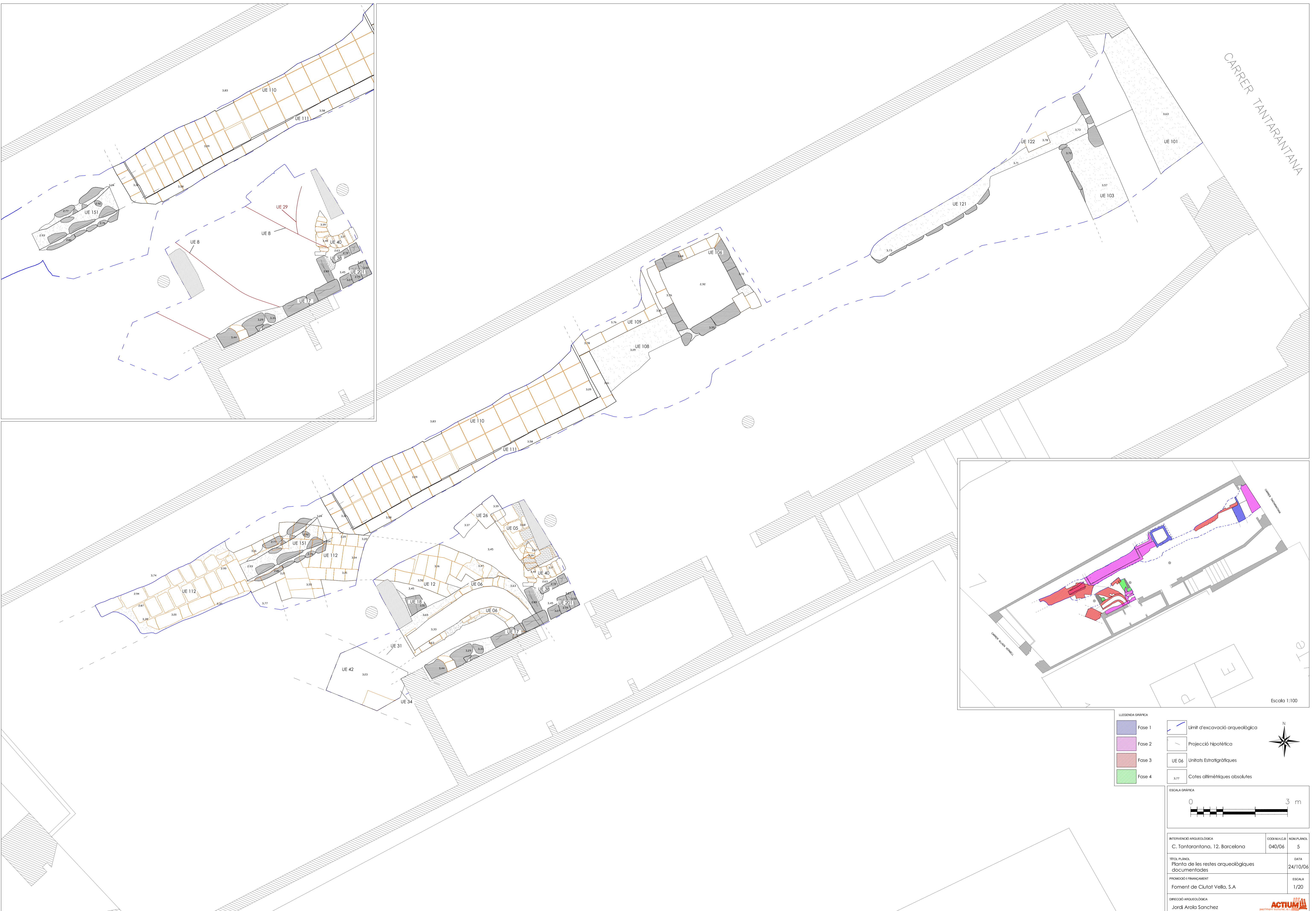
INTERVENCIÓ ARQUEOLÒGICA	CODI M.H.C.B	NÚM.PLÀNOL
C. Tantarantana, 12. Barcelona	040/06	3
TÍTOL PLÀNOL	DATA	
Situació de la intervenció arqueològica	24/10/06	
PROMOCIÓ I FINANÇAMENT	ESCALA	
Foment de Ciutat Vella, S.A	1/2000	
DIRECCIÓ ARQUEOLÒGICA		
Jordi Arola Sanchez		



LLEGENDA		
	Límit d'excavació arqueològica	Fase 1
	Projecció hipotètica	Fase 2
	Unitats Estratigràfiques	Fase 3
	Edificació actual	Fase 4

INTERVENCIÓ ARQUEOLÒGICA	CODI M.H.C.B	NÚM.PLÀNOL
C. Tantarantana, 12. Barcelona	040/06	4
TÍTOL PLÀNOL	DATA	
Fases constructives	24/10/06	
PROMOCIÓ I FINANÇAMENT	ESCALA	
Foment de Ciutat Vella, S.A	1/50	
DIRECCIÓ ARQUEOLÒGICA		
Jordi Arola Sanchez		



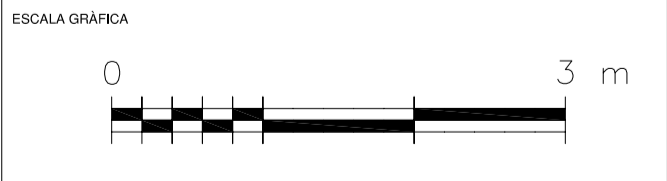


CARRER TANTARANTANA

CARRER LLUÍS VIVES

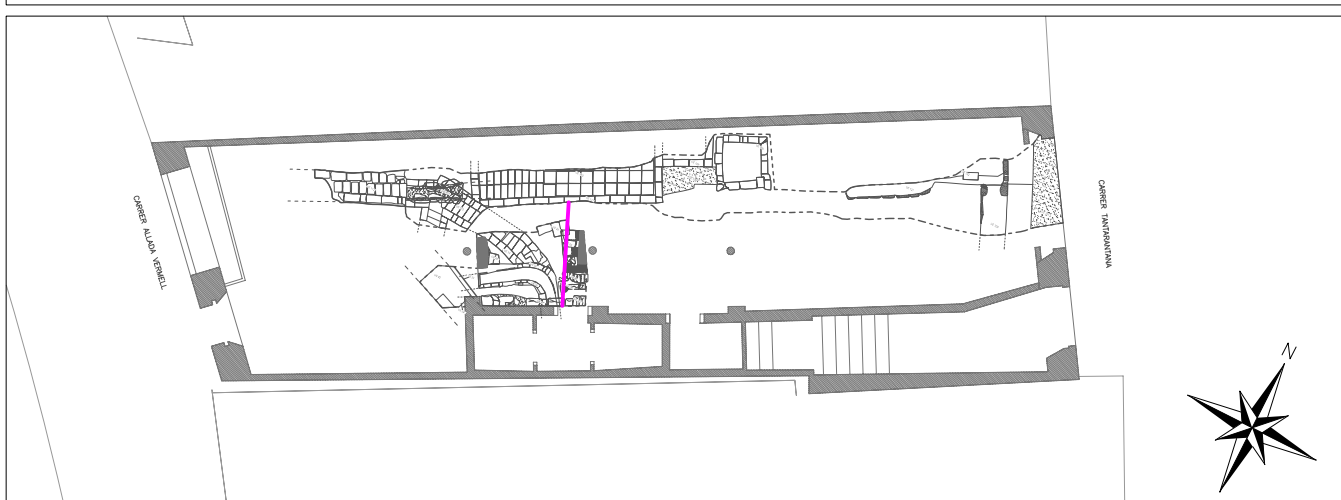
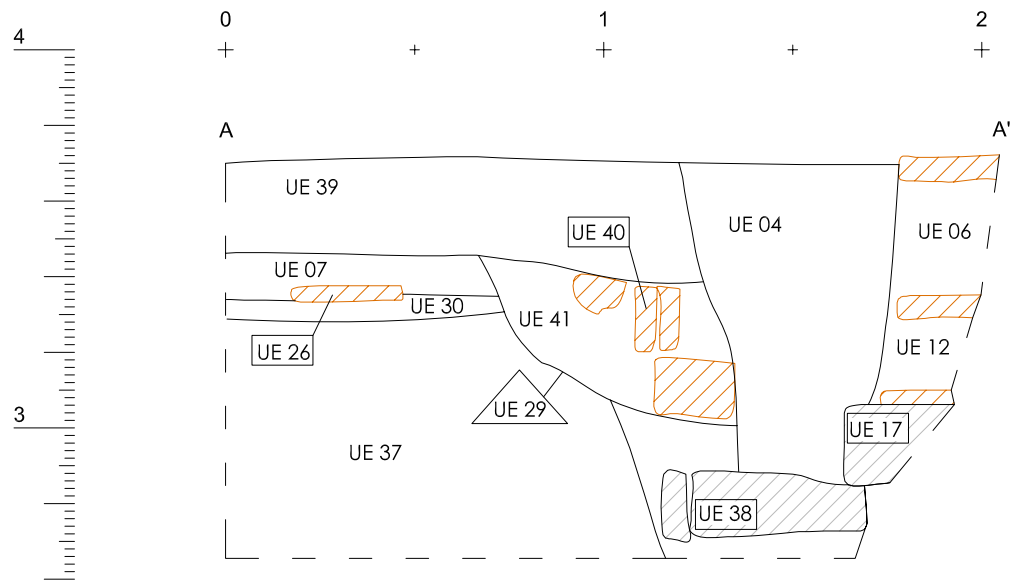
Escala 1:100

- LLEGENDA GRÀFICA**
- Fase 1
 - Fase 2
 - Fase 3
 - Fase 4
 - Límit d'excavació arqueològica
 - Projecció hipotètica
 - Unitats Estratigràfiques
 - 3,77 Cotes al·limètriques absolutes



INTERVENCIÓ ARQUEOLÒGICA	CODI M.H.C.B.	NÚM. PLÀNOL
C. Tantarantana, 12, Barcelona	040/06	5
TÍTOL PLÀNOL	DATA	
Planta de les restes arqueològiques documentades	24/10/06	
PROMOCIÓ I FINANÇAMENT	ESCALA	
Foment de Ciutat Vella, S.A	1/20	
DIRECCIÓ ARQUEOLÒGICA		
Jordi Arola Sanchez		





INTERVENCIÓ ARQUEOLÒGICA	CODI M.H.C.B	NÚM.PLÀNOL
C. Tantarantana, 12. Barcelona	040/06	6
TÍTOL PLÀNOL	DATA	
Secció A-A'	24/10/06	
PROMOCIÓ I FINANÇAMENT	ESCALA	
Foment de Ciutat Vella, S.A	1/20	
DIRECCIÓ ARQUEOLÒGICA		
Jordi Arola Sanchez		

ANNEX 3: INVENTARI DE MATERIALS



INVENTARI DE MATERIALS:

Intervenció arqueològica al carrer Tantarantana, 12.

C.M.H.C.B 040/ 06

UE	Nº INV.	PRODUCCIÓ	FORMA	TIPOLOGIA	INF.	VORES	BASES	NANCES	ALTRES	TÈCNICA	ACABAT		Nº	Nº	CRONOLOGIA	OBSERVACIONS
											INTERN	EXTERN				
4	10	50037				8	2			MO					S. XIX	RAJOLA EN BLAU.
7	6	14306	PAT			4	2			TO	VI	VI			XVII-XVIII	BASE DE CERÀMICA VIDRIADA POLICROMA AMB DECORACIÓ TANT A
16	7	50033				5	2			TO					S. XVII	RAJOLA POLICROMA AMB DECORACIÓ BLAVA, VERDA, GROGA I TARONJA.
16	8	50033				6	2			MO					PRIMERIES XVII	RAJOLA POLICROMA AMB DECORACIÓ BLAVA, VERDA, GROGA I TARONJA.
16	9	50037				7	2			MO					XVIII-XIX	FRAGMENT DE RAJOLA VIDRIADA.
17	11	50037				9	2			MO					S XVIII PRINCIP	RAJOLA EN BLAU.
37	16	13258	196	HAYES	2	12	2			TO					70 - 250	FRAGMENT DE VORA D'UNA TAPADORA AFRICANA HAYES - 196.
37	17	13106	29	DRAG.	2	13	2			TO	VE	VE			80 - 120	FRAGMENT DE VORA POSSIBLEMENT DRAGENDORF 29.
37	18	13116	FIN		3	13	2			TO	VE					FRAGMENT INFORME POSSIBLEMENT SIGILATA AFRICANA O SIGILATA
37	19	14003	FIN		3	13	2	1		TO	VI	VI			S.XVIII - XIX	FRAGMENT EN QUE S'APRECIA L'ARRANCAMENT D'UNA NANÇA PÈRO
37	20	13401	FIN		3	13	2	2							S. XVIII - XIX	NANÇA IMPOSSIBLE ESTABLIR FORMA.
102	1	50032				1				MO					XVIII	DECORACIÓ POLICICROMA. DECORACIÓ BLAVA, VERDA, GROGA I
102	2	50037				2				MO					XVIII - XX	RAJOLA DE CARTABÓ.
102	3	14305	PAT			3				TO					XVIII-XIX	DECORACIÓ POLICICROMA. DECORACIÓ BLAVA, VERDA I TARONJA.
102	4	14250	ESC			3	1			TO	VI	RU			XII-XV	DECORACIÓ EN MANGANES AMB MOTIU HERÀLDIC.
102	5	50037				4	1			MO					XVIII - XX	RAJOLA DE CARTABÓ
104	12	50037			1	9	2			MO					S. XVIII - XIX	DECORACIÓ EN BLAU I BLAU DEGRADAT.
104	13	50037			1	10	2			MO					S. XVIII - XIX	DECORACIÓ EN BLAU I BLAU DEGRADAT.

UE N° PRODUCCIÓ FORMA TIPOLOGIA INF. VORES BASES NANCES ALTRES TÈCNICA ACABAT ACABAT N° N° CRONOLOGIA OBSERVACIONS
INV. **INTERN EXTERN MINIM TIPOL.**

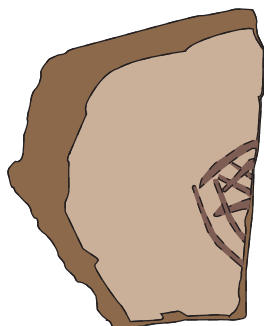
UE	N° INV.	PRODUCCIÓ	FORMA	TIPOLOGIA	INF.	VORES	BASES	NANCES	ALTRES	TÈCNICA	ACABAT INTERN	ACABAT EXTERN	N° MINIM	N° TIPOL.	CRONOLOGIA	OBSERVACIONS
104	14	14252	SEV		1	11	2			TO	VI	RU			XII - XV.	FRAGMENT DE VORA DE BLANCA MANGANÈS AMB DECORACIÓ DE
104	15	14003	FIN		2	11	2			TO	VI	AL			S. XVIII - XIX	

ANNEX 4: DIBUIXOS DE MATERIALS





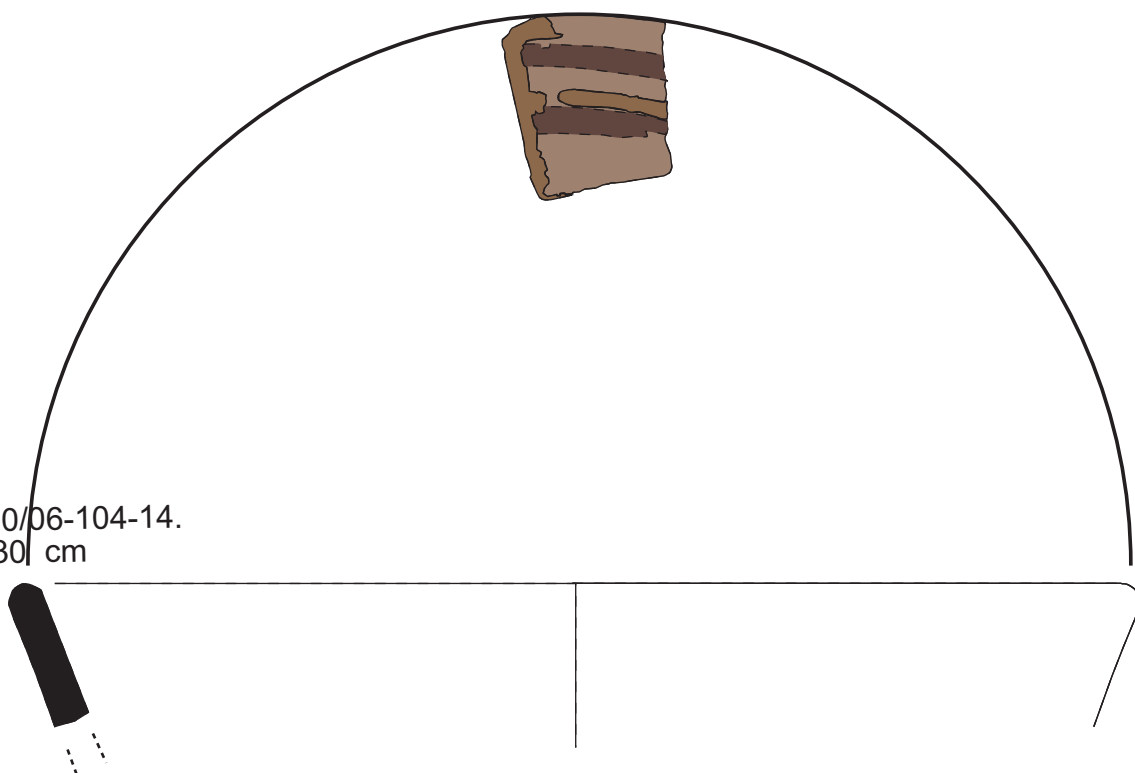
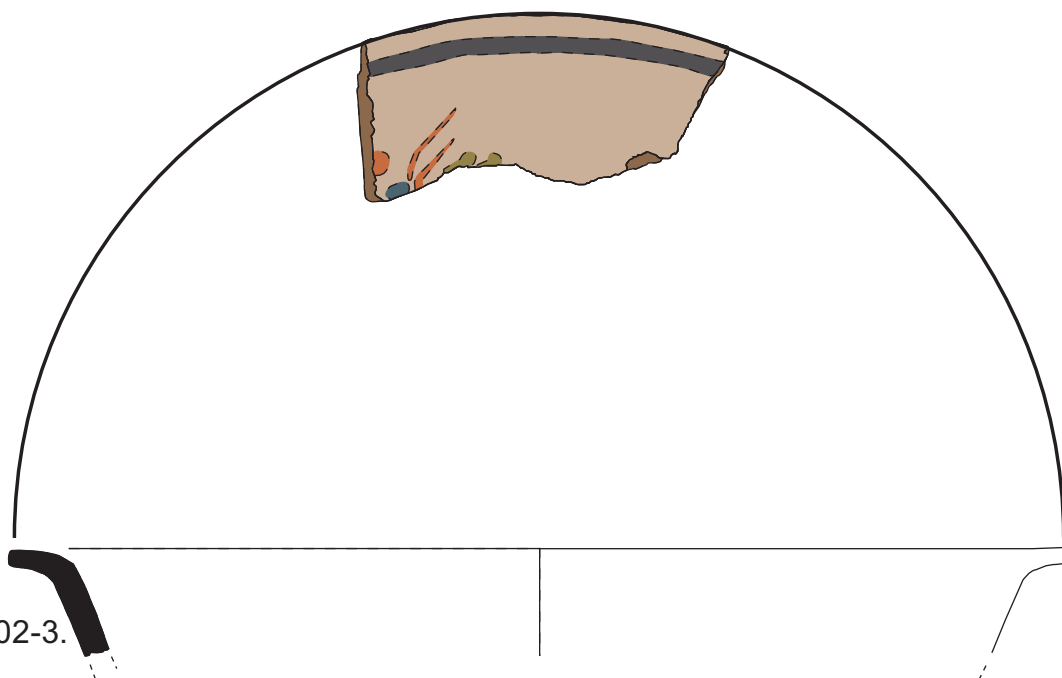
040/06-07-6.
Ø11 cm



040/06-102-4.
Ø6 cm



INTERVENCIÓ: TANTARANTANA, núm. 12		ANY
MUNICIPI: BARCELONA (EL BARCELONÈS)	CODI MHC: 040/06	2006
DIRECCIÓ TÈCNICA: JORDI AROLA SANCHEZ	PROMOCIÓ: FOMENT DE CIUTAT VELLA	
LÀMINA 1: MATERIAL CERÀMIC		



INTERVENCIÓ: TANTARANTANA, núm. 12		ANY
MUNICIPI: BARCELONA (EL BARCELONÈS)	CODI MHCB: 040/06	2006
DIRECCIÓ TÈCNICA: JORDI AROLA SANCHEZ	PROMOCIÓ: FOMENT DE CIUTAT VELLA	
LÀMINA 2: MATERIAL CERÀMIC		

ANNEX 5: FITXES D'UNITAT ESTRATIGRÀFICA



Població/ Terme municipal:		Àrea arqueològica/ Jaciment	UE
BARCELONA		CARRER TANTARANTANA 12 CODI M.H.C.B. 040/06	1
Zona/ àmbit	Sector	Definició	
	CALA 1	NIVELL D'ÚS: paviment	

Comp. geològica	Comp. orgànica	Comp. artificial
Posició	Dimensions	Orientació
Tamany	Consistència/ Compactació	Color

	Màximes	Minimes	Orientació pendent
Cotes superiors		-	Potència 2 cm

Igual a	En contacte
Cobreix 2	Cobert per
Farceix	Farcit per
Talla	Tallat per
Recolza	Se li recolza
Es lliura	Se li lliura

Observacions:
RAJOLES COBERTES PER UNA VOLADA D' ALGUN ELEMENT SINTÈTIC I UNA PREPARACIÓ DE FORMIGÓ.

Interpretació:
NIVELL DE CIRCULACIÓ ACTUAL DE L'IMMOBLE.

Datació Criteri datació

Foto/ Diapo: Recull mostres Tipus de mostra:

Població/ Terme municipal:		Àrea arqueològica/ Jaciment	UE
BARCELONA		CARRER TANTARANTANA 12 CODI M.H.C.B. 040/06	2
Zona/ àmbit	Sector	Definició	
	CALA 1	NIVELL D'ÚS: paviment	

Comp. geològica	Comp. orgànica	Comp. artificial
Posició	Dimensions	Orientació
Tamany	Consistència/ Compactació	Color

	Màximes	Minimes	Orientació pendent
Cotes superiors		-	Potència 4cm

Igual a	En contacte
Cobreix 3	Cobert per 1
Farceix	Farcit per
Talla	Tallat per
Recolza	Se li recolza
Es lliura	Se li lliura

Observacions:
PAVIMENT DE MAONS PLANS DE 15 X 30 cm AMB UNA PREPARACIÓ DE FORMIGÓ.

Interpretació:
ANTIC NIVELL DE CIRCULACIÓ DE L'IMMOBLE.

Datació Criteri datació

Foto/ Diapo: Recull mostres Tipus de mostra:

Població/ Terme municipal:		Àrea arqueològica/ Jaciment		UE
BARCELONA		CARRER TANTARANTANA 12 CODI M.H.C.B. 040/06		3
Zona/ àmbit	Sector	Definició		
	CALA 1	NIVELL D'ÚS: paviment		

Comp. geològica	Comp. orgànica	Comp. artificial
Posició	Dimensions	Orientació
Tamany	Consistència/ Compactació	Color

Cotes superiors		Màximes	Minimes	Orientació pendent
		-		
Potència		2 cm.		

Igual a	En contacte
Cobreix	Cobert per 2
Farceix	Farcit per
Talla	Tallat per
Recolza	Se li recolza
Es lliura	Se li lliura

Observacions:
PAVIMENT DE CIMENT.

Interpretació:	
ANTIC NIVELL DE CIRCULACIÓ DE L'IMMOBLE.	
Datació	Criteri datació

Foto/ Diapo.	<input type="checkbox"/> Recull mostres	Tipus de mostra:

Població/ Terme municipal:		Àrea arqueològica/ Jaciment		UE
BARCELONA		CARRER TANTARANTANA 12 CODI M.H.C.B. 040/06		4
Zona/ àmbit	Sector	Definició		
	CALA 1	ESTRAT		

Comp. geològica	Comp. orgànica	Comp. artificial
		RUNA
Posició	Dimensions	Orientació
Tamany	Consistència/ Compactació	Color

Cotes superiors		Màximes	Minimes	Orientació pendent
		-		
Potència				

Igual a	En contacte
Cobreix	Cobert per 3
Farceix	Farcit per
Talla	Tallat per
Recolza	Se li recolza
Es lliura	Se li lliura

Observacions:
ESTRAT MOLT HETEROGENI, PRESENTA RESTES DE PLÀSTICS, VIDRES I FERROS.

Interpretació:	
ESTRAT APORTAT PER ANIVELLAR EL TERRENY.	
Datació	Criteri datació

Foto/ Diapo.	<input type="checkbox"/> Recull mostres	Tipus de mostra:

Població/ Terme municipal:		Àrea arqueològica/ Jaciment		UE
BARCELONA		CARRER TANTARANTANA 12 CODI M.H.C.B. 040/06		5
Zona/ àmbit	Sector	Definició		
	CALA 1	ESTRUCTURA: fonamentació		

Comp. geològica	Comp. orgànica	Comp. artificial
Posició	Dimensions	Orientació
Tamany	Consistència/ Compactació	Color

	Màximes	Minimes	Orientació pendent
Cotes superiors		-	
			Potència

Igual a	En contacte
Cobreix	Cobert per 4
Farceix	Farcit per
Talla	Tallat per
Recolza	Se li recolza
Es lliura	Se li lliura 7

Observacions:
ESTRUCTURA DE MAONS 15 X 30 cm LLIGATS AMB MORTER DE CALÇ BLANC.

Interpretació:	
ESTRUCTURA DE REFORÇ PEL FONAMENT D'UNA COLUMNNA.	
Datació	Criteri datació

Foto/ Diapo.	<input type="checkbox"/> Recull mostres	Tipus de mostra:

Població/ Terme municipal:		Àrea arqueològica/ Jaciment		UE
BARCELONA		CARRER TANTARANTANA 12 CODI M.H.C.B. 040/06		6
Zona/ àmbit	Sector	Definició		
	CALA 1	ESTRUCTURA: claveguera		

Comp. geològica	Comp. orgànica	Comp. artificial
Posició	Dimensions	Orientació
Tamany	Consistència/ Compactació	Color

	Màximes	Minimes	Orientació pendent
Cotes superiors		-	
			Potència

Igual a	114	En contacte
Cobreix		Cobert per 4, 102.
Farceix		Farcit per 25
Talla		Tallat per
Recolza	12, 112	Se li recolza
Es lliura		Se li lliura

Observacions:
CLAVEGUERA DE MAONS 15 X 30 cm LLIGATS AMB MORTER DE CALÇ BLANC.

Interpretació:	
AQUESTA ESTRUCTURA ES RECOLZA SOBRE UNA ALTRA CLAVEGUERA UE 12. REAPROFITA LA PARET D'AQUESTA ÚLTIMA COM A SOLERA. SITUADA CRONOLÒGICAMENT EN ÈPOCA MODERNA.	
Datació	Criteri datació

Foto/ Diapo.	<input type="checkbox"/> Recull mostres	Tipus de mostra:

Població/ Terme municipal:		Àrea arqueològica/ Jaciment		UE
BARCELONA		CARRER TANTARANTANA 12 CODI M.H.C.B. 040/06		7
Zona/ àmbit	Sector	Definició		
	CALA 1	ESTRAT		

Comp. geològica	Comp. orgànica	Comp. artificial
TERRA		
Posició	Dimensions	Orientació
Tamany	Consistència/ Compactació	Color
		MARRÓ-VERMELLÓS

Màximes		Minimes		Orientació pendent
Cotes superiors		-		
Potència				

Igual a	En contacte
Cobreix	Cobert per 4
Farceix	Farcit per
Talla	Tallat per 8
Recolza	Se li recolza
Es lliura 5	Se li lliura

Observacions:
ESTRAT MARRÓ AMB NODOLS DE CALÇ ON REALITZA LA RASA PER FER LA CLAVEGUERA UE 12.

Interpretació:
EN AQUESTA COTA ÉS IMPOSSIBLE ESTABLIR LA RELACIÓ QUE TENEN L'ESTRUCTURA UE 5 I L'ESTRAT UE 7.

Datació Criteri datació

Foto/ Diapo. Recull mostres Tipus de mostra:

Població/ Terme municipal:		Àrea arqueològica/ Jaciment		UE
BARCELONA		CARRER TANTARANTANA 12 CODI M.H.C.B. 040/06		8
Zona/ àmbit	Sector	Definició		
	CALA 1	NEGATIVA: retall		

Comp. geològica	Comp. orgànica	Comp. artificial
Posició	Dimensions	Orientació
Tamany	Consistència/ Compactació	Color

Màximes		Minimes		Orientació pendent
Cotes superiors		-		
Potència				

Igual a	En contacte
Cobreix	Cobert per 4
Farceix	Farcit per 9
Talla 7,13	Tallat per
Recolza	Se li recolza
Es lliura	Se li lliura

Observacions:
RASA PER CLAVEGUERA UE 12.

Interpretació:
RETTALL EXCAVAT PER A LA CONSTRUCCIÓ DE LA CLAVEGUERA UE 12.

Datació Criteri datació

Foto/ Diapo. Recull mostres Tipus de mostra:

Població/ Terme municipal:		Àrea arqueològica/ Jaciment		UE
BARCELONA		CARRER TANTARANTANA 12 CODI M.H.C.B. 040/06		9
Zona/ àmbit	Sector	Definició		
	CALA 1	FARCIMENT		

Comp. geològica	Comp. orgànica	Comp. artificial
SORRES		
Posició	Dimensions	Orientació
Tamany	Consistència/ Compactació	Color

Cotes superiors		Màximes	Minimes	Orientació pendent
		-		
Potència				

Igual a	En contacte
Cobreix	Cobert per 4
Farceix 8	Farcit per
Talla	Tallat per
Recolza	Se li recolza
Es lliura	Se li lliura

Observacions:
ESTRAT ARENÓS

Interpretació:	
ESTRAT DE REBLIMENT DE LA RASA EXCAVADA PER REALITZAR LA CLAVEGUERA UE 12	
Datació	Criteri datació

Foto/ Diapo.	<input type="checkbox"/> Recull mostres	Tipus de mostra:

Població/ Terme municipal:		Àrea arqueològica/ Jaciment		UE
BARCELONA		CARRER TANTARANTANA 12 CODI M.H.C.B. 040/06		12
Zona/ àmbit	Sector	Definició		
	CALA 1	ESTRUCTURA: claveguera		

Comp. geològica	Comp. orgànica	Comp. artificial
		MAONS 15 X 30 cm LLIGATS AMB MORTER DE CALÇ
Posició	Dimensions	Orientació
Tamany	Consistència/ Compactació	Color

Cotes superiors		Màximes	Minimes	Orientació pendent
		-		
Potència				

Igual a 112	En contacte
Cobreix	Cobert per 4, 102
Farceix	Farcit per 16
Talla 110, 111.	Tallat per
Recolza	Se li recolza 6
Es lliura	Se li lliura

Observacions:
CLAVEGUERA DE MAONS 15 X 30 cm LLIGATS AMB MORTER DE CALÇ BLANC.

Interpretació:	
AQUESTA ESTRUCTURA QUEDA AMORTITZADA PER LA CONSTRUCCIÓ DE LA CLAVEGUERA UE 6. SITUADA CRONOLÒGICAMENT EN ÈPOCA MODERNA.	
Datació	Criteri datació

Foto/ Diapo.	<input type="checkbox"/> Recull mostres	Tipus de mostra:

Població/ Terme municipal:		Àrea arqueològica/ Jaciment		UE
BARCELONA		CARRER TANTARANTANA 12 CODI M.H.C.B. 040/06		13
Zona/ àmbit	Sector	Definició		
	CALA 1	NEGATIVA: retall		

Comp. geològica	Comp. orgànica	Comp. artificial
ARGILES		
Posició	Dimensions	Orientació
Tamany	Consistència/ Compactació	Color
		GRIS

	Màximes	Minimes	Orientació pendent
Cotes superiors		-	
			Potència

Igual a	En contacte
Cobreix	Cobert per 4
Farceix	Farcit per
Talla 39,07,26,30,37,41,29,40	Tallat per 8
Recolza	Se li recolza
Es lliura	Se li lliura

Observacions:
RETALL PEL PILAR I EL REFORÇ UE 5

Interpretació:	
RETALL PER A LA CONSTRUCCIÓ DEL PILAR I EL REFORÇ UE 5.	
Datació	Criteri datació

Foto/ Diapo:	<input type="checkbox"/> Recull mostres	Tipus de mostra:

Població/ Terme municipal:		Àrea arqueològica/ Jaciment		UE
BARCELONA		CARRER TANTARANTANA 12 CODI M.H.C.B. 040/06		14
Zona/ àmbit	Sector	Definició		
	CALA 1	FARCIMENT		

Comp. geològica	Comp. orgànica	Comp. artificial
Posició	Dimensions	Orientació
Tamany	Consistència/ Compactació	Color

	Màximes	Minimes	Orientació pendent
Cotes superiors		-	
			Potència

Igual a	En contacte
Cobreix	Cobert per
Farceix 13.	Farcit per
Talla	Tallat per
Recolza	Se li recolza
Es lliura	Se li lliura

Observacions:
ESTRAT HETEROGENI.

Interpretació:	
ESTRAT QUE REBLEIX AL RETALL UE 13.	
Datació	Criteri datació

Foto/ Diapo:	<input type="checkbox"/> Recull mostres	Tipus de mostra:

Població/ Terme municipal:		Àrea arqueològica/ Jaciment	UE
BARCELONA		CARRER TANTARANTANA 12 CODI M.H.C.B. 040/06	16
Zona/ àmbit	Sector	Definició	
	CALA 1	FARCIMENT	

Comp. geològica	Comp. orgànica	Comp. artificial
SORRES		
Posició	Dimensions	Orientació
Tamany	Consistència/ Compactació	Color
		GRIS

	Màximes	Minimes	Orientació pendent
Cotes superiors		-	
			Potència

Igual a	161	En contacte
Cobreix		Cobert per
Farceix	12, 112	Farcit per
Talla		Tallat per
Recolza		Se li recolza
Es lliura		Se li lliura

Observacions:
ESTRAT DE REBLIMENT DE LA CLAVEGUERA UE 12.

Interpretació:	
FARCIMENT DE LA CLAVEGUERA UE 12.	
Datació	Criteri datació

Foto/ Diapo.	<input type="checkbox"/> Recull mostres	Tipus de mostra:

Població/ Terme municipal:		Àrea arqueològica/ Jaciment	UE
BARCELONA		CARRER TANTARANTANA 12 CODI M.H.C.B. 040/06	17
Zona/ àmbit	Sector	Definició	
	CALA 1	ESTRUCTURA: mur	

Comp. geològica	Comp. orgànica	Comp. artificial
Posició	Dimensions	Orientació
Tamany	Consistència/ Compactació	Color

	Màximes	Minimes	Orientació pendent
Cotes superiors		-	
			Potència

Igual a		En contacte
Cobreix		Cobert per 4
Farceix		Farcit per
Talla		Tallat per 12
Recolza		Se li recolza
Es lliura		Se li lliura 13

Observacions:
MUR COMPOST PER BLOCS DE PEDRA IRREGULARS I TOTXOS LIGATS AMB MORTER BLANC.

Interpretació:	
ESTRUCTURA REAPROFITADA PER LA FONAMENTACIÓ D'UNA DE LES PARETS DE L'IMMOBLE I ESTÀ SECCIONADA PER LA CLAVEGUERA UE 12. ESTRUCTURA SITUADA CROLÒGICAMENT EN ÈPOCA MODERNA.	
Datació	Criteri datació

Foto/ Diapo.	<input type="checkbox"/> Recull mostres	Tipus de mostra:

Població/ Terme municipal:		Àrea arqueològica/ Jaciment	UE
BARCELONA		CARRER TANTARANTANA 12 CODI M.H.C.B. 040/06	18
Zona/ àmbit	Sector	Definició	
	CALA 1	ESTRUCTURA: fonamentació	

Comp. geològica	Comp. orgànica	Comp. artificial
		PEDRES IRREGULARS I MORTER DE CALÇ
Posició	Dimensions	Orientació
Tamany	Consistència/ Compactació	Color

	Màximes	Minimes	Orientació pendent
Cotes superiors		-	
			Potència

Igual a	En contacte
Cobreix	Cobert per 4
Farceix	Farcit per
Talla	Tallat per
Recolza	Se li recolza
Es lliura	Se li lliura 13

Observacions:
ESTRUCTURA DE PEDRES IRREGULARS LLIGADES AMB MORTER DE CALÇ.

Interpretació:	
ESTRUCTURA DATADA DE MEITAT DEL SEGLE XIX, S'INTERPRETA COM UN REFORÇ DE LA FONAMENTACIÓ D'UNA COLUMNNA	
Datació	Criteri datació

Foto/ Diapo:	<input type="checkbox"/> Recull mostres	Tipus de mostra:

Població/ Terme municipal:		Àrea arqueològica/ Jaciment	UE
BARCELONA		CARRER TANTARANTANA 12 CODI M.H.C.B. 040/06	25
Zona/ àmbit	Sector	Definició	
	CALA 1	FARCIMENT	

Comp. geològica	Comp. orgànica	Comp. artificial
Posició	Dimensions	Orientació
Tamany	Consistència/ Compactació	Color
		MARRÓ-GRIS

	Màximes	Minimes	Orientació pendent
Cotes superiors		-	
			Potència

Igual a	En contacte
Cobreix	Cobert per
Farceix 6, 114	Farcit per
Talla	Tallat per
Recolza	Se li recolza
Es lliura	Se li lliura

Observacions:
ESTRAT DE REBLIMENT DE LA CLAVEGUERA UE 6.

Interpretació:	
FARCIMENT DE L'ESTRUCTURA UE 6.	
Datació	Criteri datació

Foto/ Diapo:	<input type="checkbox"/> Recull mostres	Tipus de mostra:

Població/ Terme municipal:		Àrea arqueològica/ Jaciment	UE
BARCELONA		CARRER TANTARANTANA 12 CODI M.H.C.B. 040/06	26
Zona/ àmbit	Sector	Definició	
	CALA 1	NIVELL D'ÚS: paviment	

Comp. geològica	Comp. orgànica	Comp. artificial
Posició	Dimensions	Orientació
Tamany	Consistència/ Compactació	Color

	Màximes	Minimes	Orientació pendent
Cotes superiors		-	
			Potència

Igual a	En contacte
Cobreix 30	Cobert per 07
Farceix	Farcit per 08
Talla	Tallat per
Recolza	Se li recolza
Es lliura	Se li lliura

Observacions:
RESTES MOLT MALMESES D'UN PAVIMENT AMB PREPARACIÓ DE MAONS DE 30 X 14 LLIGATS AMB MORTER DE CALÇ BLANC.

Interpretació:	
PAVIMENT AMB PREPARACIÓ UE 30 CRONOLÒGICAMENT D'ÈPOCA MODERNA O CONTEMPORÀNIA.	
Datació	Criteri datació

Foto/ Diapo:	<input type="checkbox"/> Recull mostres	Tipus de mostra:

Població/ Terme municipal:		Àrea arqueològica/ Jaciment	UE
BARCELONA		CARRER TANTARANTANA 12 CODI M.H.C.B. 040/06	27
Zona/ àmbit	Sector	Definició	
	CALA 1	ESTRAT: de preparació	

Comp. geològica	Comp. orgànica	Comp. artificial
Posició	Dimensions	Orientació
Tamany	Consistència/ Compactació	Color

	Màximes	Minimes	Orientació pendent
Cotes superiors		-	
			Potència

Igual a	En contacte
Cobreix 06	Cobert per 33
Farceix	Farcit per
Talla	Tallat per
Recolza	Se li recolza
Es lliura	Se li lliura

Observacions:
ESTRAT DE CALÇ BARREJAT AMB TERRA.

Interpretació:	
ESTRAT DE PREPARACIÓ DE CALÇ BLANC PER LA CLAVEGUERA UE 06.	
Datació	Criteri datació

Foto/ Diapo:	<input type="checkbox"/> Recull mostres	Tipus de mostra:

Població/ Terme municipal:		Àrea arqueològica/ Jaciment	UE
BARCELONA		CARRER TANTARANTANA 12 CODI M.H.C.B. 040/06	28
Zona/ àmbit	Sector	Definició	
	CALA 1	ESTRAT: de preparació	

Comp. geològica	Comp. orgànica	Comp. artificial
		MORTER BARREJAT AMB SORRA
Posició	Dimensions	Orientació
Tamany	Consistència/ Compactació	Color

	Màximes	Minimes	Orientació pendent
Cotes superiors		-	
			Potència

Igual a	En contacte
Cobreix 37	Cobert per 12
Farceix	Farcit per
Talla	Tallat per
Recolza	Se li recolza
Es lliura	Se li lliura

Observacions:
ESTRAT DE CALÇ BARREJAT AMB TERRA.

Interpretació:	
NIVELL DE PREPARACIÓ PER REALITZAR LA CLAVEGUERA UE 12.	
Datació	Criteri datació

Foto/ Diapo.	<input type="checkbox"/> Recull mostres	Tipus de mostra:

Població/ Terme municipal:		Àrea arqueològica/ Jaciment	UE
BARCELONA		CARRER TANTARANTANA 12 CODI M.H.C.B. 040/06	29
Zona/ àmbit	Sector	Definició	
	CALA 1	NEGATIVA: retall	

Comp. geològica	Comp. orgànica	Comp. artificial
Posició	Dimensions	Orientació
Tamany	Consistència/ Compactació	Color

	Màximes	Minimes	Orientació pendent
Cotes superiors		-	
			Potència

Igual a	En contacte
Cobreix	Cobert per
Farceix	Farcit per 40, 41.
Talla 07, 37, 39.	Tallat per
Recolza	Se li recolza
Es lliura	Se li lliura

Observacions:
REBALL REALITZAT PER A LA CONSTRUCCIÓ DE LA UE 40.

Interpretació:	
REBALL PER A LA CONSTRUCCIÓ DE L'ESTRUCTURA DE COMBUSTIÓ UE 40.	
Datació	Criteri datació

Foto/ Diapo.	<input type="checkbox"/> Recull mostres	Tipus de mostra:

Població/ Terme municipal:		Àrea arqueològica/ Jaciment	UE
BARCELONA		CARRER TANTARANTANA 12 CODI M.H.C.B. 040/06	30
Zona/ àmbit	Sector	Definició	
	CALA 1	ESTRAT: de preparació	

Comp. geològica	Comp. orgànica	Comp. artificial
		MORTER BARREJAT AMB SORRA
Posició	Dimensions	Orientació
Tamany	Consistència/ Compactació	Color

	Màximes	Minimes	Orientació pendent
Cotes superiors		-	
			Potència

Igual a	En contacte
Cobreix 37	Cobert per 26
Farceix	Farcit per
Talla	Tallat per
Recolza	Se li recolza
Es lliura	Se li lliura

Observacions:
ESTRAT DE MORTER BARREJAT AMB SORRA.

Interpretació:	
PREPARACIÓ PEL PAVIMENT UE 26.	
Datació	Criteri datació

Foto/ Diapo.	<input type="checkbox"/> Recull mostres	Tipus de mostra:

Població/ Terme municipal:		Àrea arqueològica/ Jaciment	UE
BARCELONA		CARRER TANTARANTANA 12 CODI M.H.C.B. 040/06	31
Zona/ àmbit	Sector	Definició	
	CALA 1	NEGATIVA: rasa	

Comp. geològica	Comp. orgànica	Comp. artificial
Posició	Dimensions	Orientació
Tamany	Consistència/ Compactació	Color

	Màximes	Minimes	Orientació pendent
Cotes superiors		-	
			Potència

Igual a	En contacte
Cobreix	Cobert per
Farceix	Farcit per 33, 34.
Talla 04, 37.	Tallat per
Recolza	Se li recolza
Es lliura	Se li lliura

Observacions:
RETALL REALITZAT PER A LA CONSTRUCCIÓ DE LA UE 33.

Interpretació:	
RASA DE CONSTRUCCIÓ PER LA CLAVEGUERA UE 33.	
Datació	Criteri datació

Foto/ Diapo.	<input type="checkbox"/> Recull mostres	Tipus de mostra:

Població/ Terme municipal:		Àrea arqueològica/ Jaciment	UE
BARCELONA		CARRER TANTARANTANA 12 CODI M.H.C.B. 040/06	32
Zona/ àmbit	Sector	Definició	
	CALA 1	FARCIMENT	

Comp. geològica	Comp. orgànica	Comp. artificial
Posició	Dimensions	Orientació
Tamany	Consistència/ Compactació	Color

	Màximes	Minimes	Orientació pendent
Cotes superiors		-	
			Potència

Igual a	En contacte
Cobreix	Cobert per
Farceix 31	Farcit per
Talla	Tallat per
Recolza	Se li recolza
Es lliura	Se li lliura

Observacions:
ESTRAT HETEROGENI I SORRENC.

Interpretació:	
ESTRAT DE FARCIMENT PER L'ÑA CONSTRUCCIÓ DE LA CLAVEGUERA UE 33.	
Datació	Criteri datació

Foto/ Diapo.	<input type="checkbox"/> Recull mostres	Tipus de mostra:

Població/ Terme municipal:		Àrea arqueològica/ Jaciment	UE
BARCELONA		CARRER TANTARANTANA 12 CODI M.H.C.B. 040/06	33
Zona/ àmbit	Sector	Definició	
	CALA 1	ESTRUCTURA: claveguera	

Comp. geològica	Comp. orgànica	Comp. artificial
Posició	Dimensions	Orientació
Tamany	Consistència/ Compactació	Color

	Màximes	Minimes	Orientació pendent
Cotes superiors		-	
			Potència

Igual a	En contacte
Cobreix	Cobert per
Farceix 31	Farcit per
Talla 17	Tallat per
Recolza	Se li recolza
Es lliura	Se li lliura

Observacions:
ESTRUCTURA ANUL-LADA.

Interpretació:	
CLAVEGUERA QUE SECCIONA EL MUR UE 17.	
Datació	Criteri datació

Foto/ Diapo.	<input type="checkbox"/> Recull mostres	Tipus de mostra:

Població/ Terme municipal:		Àrea arqueològica/ Jaciment	UE
BARCELONA		CARRER TANTARANTANA 12 CODI M.H.C.B. 040/06	34
Zona/ àmbit	Sector	Definició	
	CALA 1	ESTRUCTURA	

Comp. geològica	Comp. orgànica	Comp. artificial
Posició	Dimensions	Orientació
Tamany	Consistència/ Compactació	Color

	Màximes	Minimes	Orientació pendent
Cotes superiors		-	
			Potència

Igual a	En contacte
Cobreix	Cobert per
Farceix 33	Farcit per
Talla	Tallat per
Recolza	Se li recolza
Es lliura	Se li lliura

Observacions:
EL TAPIAT DE L'ESTRUCTURA ES FA AMB UNA RAJOLA DE 40cm X 40 cm.

Interpretació:	
RAJOLA UTILITZADA PER TAPIAR LA CLAVEGUERA UE 33.	
Datació	Criteri datació

Foto/ Diapo.	<input type="checkbox"/> Recull mostres	Tipus de mostra:

Població/ Terme municipal:		Àrea arqueològica/ Jaciment	UE
BARCELONA		CARRER TANTARANTANA 12 CODI M.H.C.B. 040/06	35
Zona/ àmbit	Sector	Definició	
	CALA 1	NEGATIVA: retall	

Comp. geològica	Comp. orgànica	Comp. artificial
Posició	Dimensions	Orientació
Tamany	Consistència/ Compactació	Color

	Màximes	Minimes	Orientació pendent
Cotes superiors		-	
			Potència

Igual a	En contacte
Cobreix	Cobert per
Farceix	Farcit per 17, 36, 38.
Talla 13, 37.	Tallat per
Recolza	Se li recolza
Es lliura	Se li lliura

Observacions:
REBALL REALITZAT PER A LA CONSTRUCCIÓ DEL MUR UE 17.

Interpretació:	
RASA PER A LA CONSTRUCCIÓ DEL MUR UE 17.	
Datació	Criteri datació

Foto/ Diapo.	<input type="checkbox"/> Recull mostres	Tipus de mostra:

Població/ Terme municipal:		Àrea arqueològica/ Jaciment	UE
BARCELONA		CARRER TANTARANTANA 12 CODI M.H.C.B. 040/06	36
Zona/ àmbit	Sector	Definició	
	CALA 1	FARCIMENT	

Comp. geològica	Comp. orgànica	Comp. artificial
Posició	Dimensions	Orientació
Tamany	Consistència/ Compactació	Color

	Màximes	Minimes	Orientació pendent
Cotes superiors		-	
			Potència

Igual a	En contacte
Cobreix	Cobert per
Farceix 35.	Farcit per
Talla	Tallat per
Recolza	Se li recolza
Es lliura	Se li lliura

Observacions:
ESTRAT AMB BARREJA DE SORRES I ARGILES.

Interpretació:	
FARCIMET PER A LA RASA DE CONSTRUCCIÓ DEL MUR UE 17.	
Datació	Criteri datació

Foto/ Diapo.	<input type="checkbox"/> Recull mostres	Tipus de mostra:

Població/ Terme municipal:		Àrea arqueològica/ Jaciment	UE
BARCELONA		CARRER TANTARANTANA 12 CODI M.H.C.B. 040/06	37
Zona/ àmbit	Sector	Definició	
	CALA 1	ESTRAT	

Comp. geològica	Comp. orgànica	Comp. artificial
Posició	Dimensions	Orientació
Tamany	Consistència/ Compactació	Color

	Màximes	Minimes	Orientació pendent
Cotes superiors		-	
			Potència

Igual a	En contacte
Cobreix	Cobert per 30, 26, 07
Farceix	Farcit per
Talla	Tallat per
Recolza	Se li recolza
Es lliura	Se li lliura

Observacions:
ESTRAT HETEROGENI BARREJA DE GRAVES, SORRES I ARGILES DE COLOR MARRÓ FOSC.

Interpretació:	
Datació	Criteri datació

Foto/ Diapo.	<input type="checkbox"/> Recull mostres	Tipus de mostra:

Població/ Terme municipal:		Àrea arqueològica/ Jaciment	UE
BARCELONA		CARRER TANTARANTANA 12 CODI M.H.C.B. 040/06	38
Zona/ àmbit	Sector	Definició	
	CALA 1	ESTRUCTURA	

Comp. geològica	Comp. orgànica	Comp. artificial
Posició	Dimensions	Orientació
Tamany	Consistència/ Compactació	Color

	Màximes	Minimes	Orientació pendent
Cotes superiors		-	
			Potència

Igual a	En contacte 201.
Cobreix	Cobert per
Farceix	Farcit per
Talla	Tallat per
Recolza	Se li recolza 17
Es lliura	Se li lliura

Observacions:
ESTRUCTURA DE CANALITZACIÓ.

Interpretació:	
CANALITZACIÓ FETA AL MATEIX MOMENT QUE EL MUR UE 201.	
Datació	Criteri datació

Foto/ Diapo.	<input type="checkbox"/> Recull mostres	Tipus de mostra:

Població/ Terme municipal:		Àrea arqueològica/ Jaciment	UE
BARCELONA		CARRER TANTARANTANA 12 CODI M.H.C.B. 040/06	39
Zona/ àmbit	Sector	Definició	
	CALA 1.	ESTRAT	

Comp. geològica	Comp. orgànica	Comp. artificial
Posició	Dimensions	Orientació
Tamany	Consistència/ Compactació	Color

	Màximes	Minimes	Orientació pendent
Cotes superiors		-	
			Potència

Igual a	En contacte
Cobreix	Cobert per
Farceix	Farcit per
Talla	Tallat per 04.
Recolza	Se li recolza
Es lliura	Se li lliura

Observacions:
ESTRAT HETEROGENI AMB SORRES, ARGILES I RESTES DE MORTER.

Interpretació:	
Datació	Criteri datació

Foto/ Diapo.	<input type="checkbox"/> Recull mostres	Tipus de mostra:

Població/ Terme municipal:		Àrea arqueològica/ Jaciment	UE
BARCELONA		CARRER TANTARANTANA 12 CODI M.H.C.B. 040/06	40
Zona/ àmbit	Sector	Definició	
	CALA 1	ESTRUCTURA	

Comp. geològica	Comp. orgànica	Comp. artificial
Posició	Dimensions	Orientació
Tamany	Consistència/ Compactació	Color

	Màximes	Minimes	Orientació pendent
Cotes superiors		-	
			Potència

Igual a	En contacte
Cobreix	Cobert per
Farceix 29	Farcit per
Talla	Tallat per 04.
Recolza	Se li recolza
Es lliura	Se li lliura

Observacions:
RESTES D'UNA ESTRUCTURA SEMICIRCULAR DE MAONS 30 X 15 DISPOSSADES VERTICALMENT LIGATS AMB MORTER BLANC.

Interpretació:	
ESTRUCTURA DE COMBUSTIÓ POSSIBLE CALDERA. PRESENTA RESTES RUBEFACADES.	
Datació	Criteri datació

Foto/ Diapo.	<input type="checkbox"/> Recull mostres	Tipus de mostra:

Població/ Terme municipal:		Àrea arqueològica/ Jaciment	UE
BARCELONA		CARRER TANTARANTANA 12 CODI M.H.C.B. 040/06	41
Zona/ àmbit	Sector	Definició	
	CALA 1	FARCIMENT	

Comp. geològica	Comp. orgànica	Comp. artificial
Posició	Dimensions	Orientació
Tamany	Consistència/ Compactació	Color

	Màximes	Minimes	Orientació pendent
Cotes superiors		-	
			Potència

Igual a	En contacte
Cobreix	Cobert per
Farceix 29.	Farcit per
Talla	Tallat per
Recolza	Se li recolza
Es lliura	Se li lliura

Observacions:
ESTRAT HETEROGENI DE SORRES I RESTES DE MATERIAL CONSTRUCTIU.

Interpretació:	
ESTRAT DE REBLIMENT RETALL UE 29.	
Datació	Criteri datació

Foto/ Diapo.	<input type="checkbox"/> Recull mostres	Tipus de mostra:

Població/ Terme municipal:		Àrea arqueològica/ Jaciment	UE
BARCELONA		CARRER TANTARANTANA 12 CODI M.H.C.B. 040/06	42
Zona/ àmbit	Sector	Definició	
	CALA 1	FARCIMENT	

Comp. geològica	Comp. orgànica	Comp. artificial
Posició	Dimensions	Orientació
Tamany	Consistència/ Compactació	Color

	Màximes	Minimes	Orientació pendent
Cotes superiors		-	
			Potència

Igual a	En contacte
Cobreix	Cobert per
Farceix 33	Farcit per
Talla	Tallat per
Recolza	Se li recolza
Es lliura	Se li lliura

Observacions:
ESTRAT HETEROGENI DE COLOR NEGRE.

Interpretació:	
FARCIMENT DE LA CLAVEGUERA UE 33 .	
Datació	Criteri datació

Foto/ Diapo.	<input type="checkbox"/> Recull mostres	Tipus de mostra:

Població/ Terme municipal:		Àrea arqueològica/ Jaciment	UE
BARCELONA		CARRER TANTARANTANA 12 CODI M.H.C.B. 040/06	48
Zona/ àmbit	Sector	Definició	
	CALA 1	NEGATIVA: retall	

Comp. geològica	Comp. orgànica	Comp. artificial
Posició	Dimensions	Orientació
Tamany	Consistència/ Compactació	Color

	Màximes	Minimes	Orientació pendent
Cotes superiors		-	
			Potència

Igual a	En contacte
Cobreix	Cobert per
Farceix	Farcit per 49, 18.
Talla 31,32,33	Tallat per
Recolza	Se li recolza
Es lliura	Se li lliura

Observacions:
ETALL PER A LA CONSTRUCCIÓ DEL PILAR I EL REFORÇ UE 18

Interpretació:	
RETTALL PER A LA CONSTRUCCIÓ DEL PILAR I EL REFORÇ UE 18	
Datació	Criteri datació

Foto/ Diapo.	<input type="checkbox"/> Recull mostres	Tipus de mostra:

Població/ Terme municipal:		Àrea arqueològica/ Jaciment	UE
BARCELONA		CARRER TANTARANTANA 12 CODI M.H.C.B. 040/06	49
Zona/ àmbit	Sector	Definició	
	CALA 1	FARCIMENT	

Comp. geològica	Comp. orgànica	Comp. artificial
Posició	Dimensions	Orientació
Tamany	Consistència/ Compactació	Color

	Màximes	Minimes	Orientació pendent
Cotes superiors		-	
			Potència

Igual a	En contacte
Cobreix	Cobert per
Farceix	Farcit per
Talla	Tallat per
Recolza	Se li recolza
Es lliura	Se li lliura

Observacions:
ESTRAT HETEROGENI BARREJA DE SORRES I MATERIAL CONSTRUCTIU.

Interpretació:	
FARCIMENT DE LA RASA PER A LA CONSTRUCCIÓ DE L' ESTRUCTURA UE 18.	
Datació	Criteri datació

Foto/ Diapo.	<input type="checkbox"/> Recull mostres	Tipus de mostra:

Població/ Terme municipal:		Àrea arqueològica/ Jaciment	UE
BARCELONA		CARRER TANTARANTANA 12 CODI M.H.C.B. 040/06	100
Zona/ àmbit	Sector	Definició	
	RASA 1	NEGATIVA: rasa	

Comp. geològica	Comp. orgànica	Comp. artificial
Posició	Dimensions	Orientació
Tamany	Consistència/ Compactació	Color

	Màximes	Minimes	Orientació pendent
Cotes superiors		-	
			Potència

Igual a	En contacte
Cobreix	Cobert per
Farceix	Farcit per
Talla	Tallat per
Recolza	Se li recolza
Es lliura	Se li lliura

Observacions:
RASA DE 17 m DE LLARG X 60 cm D'AMPLADA I UNS 80 cm DE PROFUNDITAT ES REALITZA PER LA INSTAL·LACIÓ DE TUBS DE SERVEI.

Interpretació:	
RASA REALITZADA PER A LA INSTAL·LACIÓ DE SERVEIS,	
Datació	Criteri datació

Foto/ Diapo.	<input type="checkbox"/> Recull mostres	Tipus de mostra:

Població/ Terme municipal:		Àrea arqueològica/ Jaciment	UE
BARCELONA		CARRER TANTARANTANA 12 CODI M.H.C.B. 040/06	101
Zona/ àmbit	Sector	Definició	
	RASA 1	ESTRUCTURA: mur	

Comp. geològica	Comp. orgànica	Comp. artificial
		BLOCS DE PEDRA, TOTXOS AMB MORTER BLANC.
Posició	Dimensions	Orientació
Tamany	Consistència/ Compactació	Color

	Màximes	Minimes	Orientació pendent
Cotes superiors		-	
			Potència

Igual a	En contacte
Cobreix	Cobert per
Farceix	Farcit per
Talla	Tallat per
Recolza	Se li recolza
Es lliura	Se li lliura

Observacions:
MUR DE BLOCS DE PEDRA I TOTXOS LLIGATS AMB MORTER BLANC.

Interpretació:	
ESTRUCTURA REAPROFITADA PER A LA FONAMENTACIÓ D'UNA DE LES PARETS DE L'IMMOBLE, CRONOLÒGICAMENT ES SITUA EN ÈPOCA MODERNA.	
Datació	Criteri datació

Foto/ Diapo.	<input type="checkbox"/> Recull mostres	Tipus de mostra:

Població/ Terme municipal:		Àrea arqueològica/ Jaciment	UE
BARCELONA		CARRER TANTARANTANA 12 CODI M.H.C.B. 040/06	102
Zona/ àmbit	Sector	Definició	
	RASA 1	ESTRAT	

Comp. geològica	Comp. orgànica	Comp. artificial
		RUNA
Posició	Dimensions	Orientació
Tamany	Consistència/ Compactació	Color

	Màximes	Minimes	Orientació pendent
Cotes superiors		-	
			Potència

Igual a	En contacte
Cobreix	Cobert per
Farceix	Farcit per
Talla	Tallat per
Recolza	Se li recolza
Es lliura	Se li lliura

Observacions:
ESTRAT MOLT HETEROGENI COMPOST PER TERRA, SAULÓ, PEDRES, MATERIAL CONSTRUCTIU.

Interpretació:	
S'INTERPRETA COM UN ESTRAT APORTAT PER A UNA ANIVELLACIÓ DEL TERRENY	
Datació	Criteri datació

Foto/ Diapo.	<input type="checkbox"/> Recull mostres	Tipus de mostra:

Població/ Terme municipal:		Àrea arqueològica/ Jaciment	UE
BARCELONA		CARRER TANTARANTANA 12 CODI M.H.C.B. 040/06	103
Zona/ àmbit	Sector	Definició	
	RASA 1	ESTRUCTURA: mur	

Comp. geològica	Comp. orgànica	Comp. artificial
		MUR DE PEDRES AMB MORTER BARREJAT AMB SORRA
Posició	Dimensions	Orientació
Tamany	Consistència/ Compactació	Color

	Màximes	Minimes	Orientació pendent
Cotes superiors		-	
			Potència

Igual a	En contacte
Cobreix	Cobert per 102, 121, 122.
Farceix	Farcit per
Talla	Tallat per
Recolza	Se li recolza
Es lliura	Se li lliura 104

Observacions:
MUR AMB BANQUETA COMPOST PER PEDRES LLIGADES AMB MORTER BARREJAT AMB SORRA, PRESENTA UNA AMPLITUD DE 60 cm I ESTÀ ORIENTAT EN PARALLEL AL MUR UE 101.

Interpretació:	
ES SITUA CRONOLÒGICAMENT ENTRE LES ÈPOQUES MEDIEVAL I MODERNA. A LA COTA REQUERIDA NO ÉS POSSIBLE ESTABLIR LA RELACIÓ ENTRE EL MUR UE 103 I L'ESTRAT UE 104. I ES COBERT PER LES RESTES D'UN PAVIMENT MOLT MALMÉS FORMAT PER LES UUEE 121 I 122.	
Datació	Criteri datació

Foto/ Diapo.	<input type="checkbox"/> Recull mostres	Tipus de mostra:

Població/ Terme municipal:		Àrea arqueològica/ Jaciment	UE
BARCELONA		CARRER TANTARANTANA 12 CODI M.H.C.B. 040/06	104
Zona/ àmbit	Sector	Definició	
	RASA 1	ESTRAT	

Comp. geològica	Comp. orgànica	Comp. artificial
SORRES		
Posició	Dimensions	Orientació
Tamany	Consistència/ Compactació	Color
		MARRÓ-GRIS

	Màximes	Minimes	Orientació pendent
Cotes superiors		-	
			Potència

Igual a	En contacte
Cobreix	Cobert per 102, 121, 122
Farceix	Farcit per
Talla	Tallat per
Recolza	Se li recolza
Es lliura 103	Se li lliura

Observacions:
ESTRAT SORRENC.

Interpretació:	
A LA COTA REQUERIDA NO ÉS POSSIBLE ESTABLIR LA RELACIÓ ENTRE L'ESTRAT UE 104 I ELMUR UE 103, IGUALMENT SUCCEEIX AMB EL POU UE 106 I AMB L'ESTRAT UE 108.	
Datació	Criteri datació

Foto/ Diapo.	<input type="checkbox"/> Recull mostres	Tipus de mostra:

Població/ Terme municipal:		Àrea arqueològica/ Jaciment	UE
BARCELONA		CARRER TANTARANTANA 12 CODI M.H.C.B. 040/06	106
Zona/ àmbit	Sector	Definició	
	RASA 1	ESTRUCTURA: pou	

Comp. geològica	Comp. orgànica	Comp. artificial
		PEDRES LLIGADES AMB MORTER BARREJAT AMB SORRA
Posició	Dimensions	Orientació
Tamany	Consistència/ Compactació	Color

	Màximes	Minimes	Orientació pendent
Cotes superiors		-	
			Potència

Igual a	En contacte
Cobreix	Cobert per 102
Farceix	Farcit per 107
Talla	Tallat per
Recolza 109	Se li recolza
Es lliura	Se li lliura 104

Observacions:
POU DE PEDRES LLIGADES AMB MORTER BARREJAT AMB SORRA, DE FORMA QUADRADA 1 m DE COSTAT, PRESENTA DOS ENCAIXOS EN LES PARETS INTERIORS DE LA MATEIXA ESTRUCTURA.

Interpretació:	
ESTRUCTURA STUADA CRONOLÒGICAMENT ENTRE LES ÈPOQUES MEDIEVAL I MODERNA ES COBERTA PARCIALMENT PEL MUR DE DIPÒSIT UE 109. A LA COTA REQUERIDA NO ES POSSIBLE ESTABLIR LA RELACIÓ D'AQUESTA ESTRUCTURA AMB L'ESTRAT UE 104.	
Datació	Criteri datació

Foto/ Diapo.	<input type="checkbox"/> Recull mostres	Tipus de mostra:

Població/ Terme municipal:		Àrea arqueològica/ Jaciment	UE
BARCELONA		CARRER TANTARANTANA 12 CODI M.H.C.B. 040/06	107
Zona/ àmbit	Sector	Definició	
	RASA 1	ESTRAT: de colmatació	

Comp. geològica	Comp. orgànica	Comp. artificial
		RUNA
Posició	Dimensions	Orientació
Tamany	Consistència/ Compactació	Color

	Màximes	Minimes	Orientació pendent
Cotes superiors		-	
			Potència

Igual a	En contacte
Cobreix	Cobert per
Farceix 106	Farcit per
Talla	Tallat per
Recolza	Se li recolza
Es lliura	Se li lliura

Observacions:
REBLIMENT DE L'ESTRUCTURA UE 106, ESTRAT MOLT HETEROGENI.

Interpretació:	
Datació	Criteri datació

Foto/ Diapo.	<input type="checkbox"/> Recull mostres	Tipus de mostra:

Població/ Terme municipal:		Àrea arqueològica/ Jaciment	UE
BARCELONA		CARRER TANTARANTANA 12 CODI M.H.C.B. 040/06	108
Zona/ àmbit	Sector	Definició	
	RASA 1	ESTRAT: de preparació	

Comp. geològica	Comp. orgànica	Comp. artificial
		MORTER BLANC + RESTES DE MATERIAL CONSTRUCTIU
Posició	Dimensions	Orientació
Tamany	Consistència/ Compactació	Color

	Màximes	Minimes	Orientació pendent
Cotes superiors		-	
			Potència

Igual a	En contacte
Cobreix	Cobert per 109, 110, 111.
Farceix	Farcit per
Talla	Tallat per
Recolza	Se li recolza
Es lliura	Se li lliura

Observacions:
RESTES DE MORTER BLANC AMB MATERIAL CONSTRUCTIU.

Interpretació:	
ESTRAT DE PREPARACIÓ DE LES ESTRUCTURS UE 109 I UUEE 110 I 111. A LA COTA REQUERIDA NO ES POT ESTABLIR LA RELACIÓ D'AQUEST ESTRAT AMB LA UE 104.	
Datació	Criteri datació

Foto/ Diapo.	<input type="checkbox"/> Recull mostres	Tipus de mostra:

Població/ Terme municipal:		Àrea arqueològica/ Jaciment	UE
BARCELONA		CARRER TANTARANTANA 12 CODI M.H.C.B. 040/06	109
Zona/ àmbit	Sector	Definició	
	RASA 1	ESTRUCTURA: dipòsit	

Comp. geològica	Comp. orgànica	Comp. artificial
		MAONS LIGATS AMB MORTER DE CALÇ
Posició	Dimensions	Orientació
Tamany	Consistència/ Compactació	Color

	Màximes	Minimes	Orientació pendent
Cotes superiors		-	
			Potència

Igual a	En contacte	110, 111
Cobreix	Cobert per	102
Farceix	Farcit per	141
Talla	Tallat per	
Recolza	Se li recolza	106
Es lliura	Se li lliura	

Observacions:
DIPÒSIT DE MAONS DE 15 x 30 cm LIGATS AMB MORTER DE CALÇ.

Interpretació:	
AQUESTA ESTRUCTURA DATADA D'ÈPOCA MODERNA COBREIX PARCIALMENT AL POU UE 106 I ESTÀ EN CONTACTE AMB LES UUEE 110 I 111 SENSE HAVER-SE POGUT ESTABLIR UNA RELACIÓ CONCRETA.	
Datació	Criteri datació

Foto/ Diapo.	<input type="checkbox"/> Recull mostres	Tipus de mostra:

Població/ Terme municipal:		Àrea arqueològica/ Jaciment	UE
BARCELONA		CARRER TANTARANTANA 12 CODI M.H.C.B. 040/06	110
Zona/ àmbit	Sector	Definició	
	RASA 1	ESTRUCTURA: dipòsit	

Comp. geològica	Comp. orgànica	Comp. artificial
		MAONS DE 15 x 30 cm AMB MORTER
Posició	Dimensions	Orientació
Tamany	Consistència/ Compactació	Color

Cotes superiors		Màximes	Minimes	Orientació pendent
		-		
Potència				

Igual a	En contacte	109
Cobreix	Cobert per	102, 111, 131.
Farceix	Farcit per	
Talla	Tallat per	12, 112
Recolza	Se li recolza	
Es lliura	Se li lliura	

Observacions:
PAVIMENT DEL FONS D'UN DIPÒSIT COMPOST PER MAONS DE 15 x 30 cm LLIGATS AMB MORTER DE CALÇ BLANC .

Interpretació:	
ESTRUCTURA, SITUADA CRONOLÒGICAMENT EN ÈPOCA MODERNA, CONSTA A MÉS DE DUES PARETS EN ANGLE RECTE AMB REVESTIMENT DE CALÇ UE 111, NO ES POSSIBLE ESTABLIR UNA RELACIÓ CONCRETA AMB L'ESTRUCTURA UE 109 I ES TALLADA PER LA CONTINUACIÓ DE UE 12 (UE 112).	
Datació	Criteri datació

Foto/ Diapo.	<input type="checkbox"/> Recull mostres	Tipus de mostra:

Població/ Terme municipal:		Àrea arqueològica/ Jaciment	UE
BARCELONA		CARRER TANTARANTANA 12 CODI M.H.C.B. 040/06	111
Zona/ àmbit	Sector	Definició	
	RASA 1	ESTRUCTURA: dipòsit	

Comp. geològica	Comp. orgànica	Comp. artificial
Posició	Dimensions	Orientació
Tamany	Consistència/ Compactació	Color

Cotes superiors		Màximes	Minimes	Orientació pendent
		-		
Potència				

Igual a	En contacte	109
Cobreix	Cobert per	102
Farceix	Farcit per	131
Talla	Tallat per	
Recolza	Se li recolza	
Es lliura	Se li lliura	

Observacions:
PARETS DEL FONS D'UN DIPÒSIT COMPOST PER MAONS DE 15 x 30 cm LLIGATS AMB MORTER DE CALÇ BLANC.

Interpretació:	
ESTRUCTURA, SITUADA CRONOLÒGICAMENT EN ÈPOCA MODERNA, CONSTA A MÉS D'UN PAVIMENT UE 110. NO ES POSSIBLE ESTABLIR UNA RELACIÓ CONCRETA AMB L'ESTRUCTURA UE 109 I ES TALLADA PER LA CONTINUACIÓ DE UE 12 (UE 112).	
Datació	Criteri datació

Foto/ Diapo.	<input type="checkbox"/> Recull mostres	Tipus de mostra:

Població/ Terme municipal:		Àrea arqueològica/ Jaciment	UE
BARCELONA		CARRER TANTARANTANA 12 CODI M.H.C.B. 040/06	112
Zona/ àmbit	Sector	Definició	
	RASA 1	ESTRUCTURA: claveguera	

Comp. geològica	Comp. orgànica	Comp. artificial
		MAONS 15 X 30 cm LLIGATS AMB MORTER DE CALÇ BLANC
Posició	Dimensions	Orientació
Tamany	Consistència/ Compactació	Color

	Màximes	Minimes	Orientació pendent
Cotes superiors		-	
			Potència

Igual a	12	En contacte
Cobreix		Cobert per 4, 102
Farceix		Farcit per 16
Talla	110, 111	Tallat per
Recolza		Se li recolza
Es lliura		Se li lliura

Observacions:
CLAVEGUERA DE MAONS 15 X 30 cm LLIGATS AMB MORTER DE CALÇ BLANC.

Interpretació:	
CONTINUACIÓ DE LA CLAVEGUERA DOCUMENTADA A LA CALA 1 UE 12.	
Datació	Criteri datació

Foto/ Diapo.	<input type="checkbox"/> Recull mostres	Tipus de mostra:

Població/ Terme municipal:		Àrea arqueològica/ Jaciment	UE
BARCELONA		CARRER TANTARANTANA 12 CODI M.H.C.B. 040/06	114
Zona/ àmbit	Sector	Definició	
	RASA 1	ESTRUCTURA: claveguera	

Comp. geològica	Comp. orgànica	Comp. artificial
Posició	Dimensions	Orientació
Tamany	Consistència/ Compactació	Color

	Màximes	Minimes	Orientació pendent
Cotes superiors		-	
			Potència

Igual a	6	En contacte
Cobreix		Cobert per 4, 102
Farceix		Farcit per 25
Talla		Tallat per
Recolza		Se li recolza 12, 112
Es lliura		Se li lliura

Observacions:
CLAVEGUERA DE MAONS 15 X 30 cm LLIGATS AMB MORTER DE CALÇ BLANC.

Interpretació:	
CONTINUACIÓ DE LA CLAVEGUERA DOCUMENTADA A LA CALA 1 UE 6.	
Datació	Criteri datació

Foto/ Diapo.	<input type="checkbox"/> Recull mostres	Tipus de mostra:

Població/ Terme municipal:		Àrea arqueològica/ Jaciment		UE
BARCELONA		CARRER TANTARANTANA 12 CODI M.H.C.B. 040/06		121
Zona/ àmbit	Sector	Definició		
	RASA 1	ESTRAT: de preparació		

Comp. geològica	Comp. orgànica	Comp. artificial
		MORTER BLANC
Posició	Dimensions	Orientació
Tamany	Consistència/ Compactació	Color

Cotes superiors		Màximes	Minimes	Orientació pendent
Potència				

Igual a	En contacte
Cobreix 103	Cobert per 102, 122
Farceix	Farcit per
Talla	Tallat per
Recolza	Se li recolza
Es lliura	Se li lliura

Observacions:
NIVELL DE PREPARACIÓ PER UN PAVIMENT DE MAONS UE 122.

Interpretació:	
UE 121 I UE 122, TOTES DUES COBREIXEN L'ARRASAMENT DEL MUR UE 103	
Datació	Criteri datació

Foto/ Diapo.	<input type="checkbox"/> Recull mostres	Tipus de mostra:

Població/ Terme municipal:		Àrea arqueològica/ Jaciment		UE
BARCELONA		CARRER TANTARANTANA 12 CODI M.H.C.B. 040/06		122
Zona/ àmbit	Sector	Definició		
	RASA 1	NIVELL D'ÚS: paviment		

Comp. geològica	Comp. orgànica	Comp. artificial
		MAONSD E 15 X 30 cm LLIGATS AMB MORTER DE CALÇ
Posició	Dimensions	Orientació
Tamany	Consistència/ Compactació	Color

Cotes superiors		Màximes	Minimes	Orientació pendent
Potència				

Igual a	En contacte
Cobreix 121	Cobert per 102
Farceix	Farcit per
Talla	Tallat per
Recolza	Se li recolza
Es lliura	Se li lliura

Observacions:
PAVIMENT FORMAT PER MAONS PLANS DE 15 X 30 cm LLIGATS AMB MORTER DE CALÇ BLANC.

Interpretació:	
UE 121 I UE 122, TOTES DUES COBREIXEN L'ARRASAMENT DEL MUR UE 103	
Datació	Criteri datació

Foto/ Diapo.	<input type="checkbox"/> Recull mostres	Tipus de mostra:

Població/ Terme municipal:		Àrea arqueològica/ Jaciment	UE
BARCELONA		CARRER TANTARANTANA 12 CODI M.H.C.B. 040/06	131
Zona/ àmbit	Sector	Definició	
	RASA 1	FARCIMENT	

Comp. geològica	Comp. orgànica	Comp. artificial
		RUNA
Posició	Dimensions	Orientació
Tamany	Consistència/ Compactació	Color

	Màximes	Minimes	Orientació pendent
Cotes superiors		-	
			Potència

Igual a	En contacte
Cobreix	Cobert per 102
Farceix 110, 111	Farcit per
Talla	Tallat per
Recolza	Se li recolza
Es lliura	Se li lliura

Observacions:
ESTRAT HETEROGENI REBLEIX EL FONS DE DIPÒSIT CONSTITUIT PER LES UUEE 110 I 111

Interpretació:	
Datació	Criteri datació

Foto/ Diapo:	<input type="checkbox"/> Recull mostres	Tipus de mostra:

Població/ Terme municipal:		Àrea arqueològica/ Jaciment	UE
BARCELONA		CARRER TANTARANTANA 12 CODI M.H.C.B. 040/06	141
Zona/ àmbit	Sector	Definició	
	RASA 1	ESTRAT: de colmatació	

Comp. geològica	Comp. orgànica	Comp. artificial
Posició	Dimensions	Orientació
Tamany	Consistència/ Compactació	Color

	Màximes	Minimes	Orientació pendent
Cotes superiors		-	
			Potència

Igual a	En contacte
Cobreix	Cobert per 102
Farceix 109	Farcit per
Talla	Tallat per
Recolza	Se li recolza
Es lliura	Se li lliura

Observacions:
REBLIMENT DEL DIPÒSIT UE 109.

Interpretació:	
Datació	Criteri datació

Foto/ Diapo:	<input type="checkbox"/> Recull mostres	Tipus de mostra:

Població/ Terme municipal:		Àrea arqueològica/ Jaciment	UE
BARCELONA		CARRER TANTARANTANA 12 CODI M.H.C.B. 040/06	151
Zona/ àmbit	Sector	Definició	
	RASA 1	ESTRUCTURA: mur	

Comp. geològica	Comp. orgànica	Comp. artificial
		PEDRES LLIGADES AMB MORTER BARREJAT AMB SORRA
Posició	Dimensions	Orientació
Tamany	Consistència/ Compactació	Color

	Màximes	Minimes	Orientació pendent
Cotes superiors		-	Potència

Igual a	En contacte
Cobreix	Cobert per 12, 112, 6, 114
Farceix	Farcit per
Talla	Tallat per
Recolza	Se li recolza
Es lliura	Se li lliura

Observacions:
MUR COMPOST PER PEDRES LLIGADES AMB MORTER BARREJAT AMB SORRA.

Interpretació:
ESTRUCTURA SITUADA CRONOLÒGICAMENT ENTRE LES ÈPOQUES MEDIEVAL I MODERNA.

Datació Criteri datació

Foto/ Diapo. Recull mostres Tipus de mostra:

Població/ Terme municipal:		Àrea arqueològica/ Jaciment	UE
BARCELONA		CARRER TANTARANTANA 12 CODI M.H.C.B. 040/06	161
Zona/ àmbit	Sector	Definició	
	RASA 1	FARCIMENT	

Comp. geològica	Comp. orgànica	Comp. artificial
Posició	Dimensions	Orientació
Tamany	Consistència/ Compactació	Color

	Màximes	Minimes	Orientació pendent
Cotes superiors		-	Potència

Igual a 16	En contacte
Cobreix	Cobert per
Farceix	Farcit per
Talla	Tallat per
Recolza	Se li recolza
Es lliura	Se li lliura

Observacions:
ESTRAT HETEROGENI QUE REBLEIX LA CLEVEGUERA UE 12 = UE 112

Interpretació:
FARCIMENT DE LA CLAVEGUERA UE 12 = UE 112.

Datació Criteri datació

Foto/ Diapo. Recull mostres Tipus de mostra:

Població/ Terme municipal:		Àrea arqueològica/ Jaciment	UE
BARCELONA		CARRER TANTARANTANA 12 CODI M.H.C.B. 040/06	201
Zona/ àmbit	Sector	Definició	
	CALA 1	ESTRUCTURA: mur	

Comp. geològica	Comp. orgànica	Comp. artificial
Posició	Dimensions	Orientació
Tamany	Consistència/ Compactació	Color

	Màximes	Minimes	Orientació pendent
Cotes superiors		-	
			Potència

Igual a	En contacte 38
Cobreix	Cobert per
Farceix	Farcit per
Talla	Tallat per
Recolza	Se li recolza
Es lliura	Se li lliura 17

Observacions:
CANTONADA D'UN MUR JUST EN EL TAL-LÚS DE LA CALA.

Interpretació:	
CANTONADA D'UN MUR REAPROFITAT PER LA FONAMENTACIÓ D'UNA DE LES PARETS DEL INMOBLE, AQUESTA ESTRUCTURA ÉS REALITZADA POSSIBLEMENT EN EL MATEIX MOMENT QUE EL MATEIX MUR.	
Datació	Criteri datació

Foto/ Diapo.	<input type="checkbox"/> Recull mostres	Tipus de mostra: